



# Villreinnemnda for Snøhetta og Knutshø

Adresseliste

17.01.2025

Deres ref.:

Vår ref. (bes oppgitt ved svar):  
2025/399

## Protokoll fra møtet i Villreinnemnda for Snøhetta og Knutshø villreinområder 16.01.2025

Organ:	Villreinnemnda for Snøhetta og Knutshø villreinområder
Tid:	16. januar 2025, kl. 18:00 – 19:30
Møteform:	Digitalt, TEAMS
Godkjent av:	Olav Søderberg (leder)
Grunnlag for møtegodtgjørelse:	Forberedelse: 2 timer, møte 1,5 time
Saksbehandler:	Statsforvalteren i Trøndelag, Simon Heier

### Deltakere på nemndsmøtet

Kommune	Medlemmer	Deltakelse	Varamedlemmer	Deltakelse
Alvdal	Gjertrud M. Kjølhaug Bakkeng		Lars Ernst Jonsmoen	X
Dovre	Knut Nytun	X	Mette Onsum Berg	
Folldal	Bente Fossum (nestleder)	X**	Runar Trondsgård	
Lesja	Ann-Kathrin Storhaug von Rappe	X*	Eirik Sæther	
Molde	Arne Håkon Sandnes	X	Frøydis Austigard	
Oppdal	Rune Morten Myrhaug	X	Ingrid Husdal Dørum	
Rauma	Solveig Blindheim	X	Per Egil Solli-Mork	
Rennebu	Mari Stene-Ry	X	Arild Stene	
Sunndal	Olav Søderberg (leder)	X	Astrid Sæter	
Tynset	Einar Kverneggen		Ingunn Selboe	
Statsforvalteren	Simon Heier (sekretær)	X		

\*Forlot møtet før sak 6-2025.

\*Forlot møtet før sak 7-2025.

Villreinnemnda for Snøhetta og Knutshø villreinområder  
c/o Statsforvalteren i Trøndelag  
Postboks 2600, 7734 Steinkjer  
E-post: [sftlpost@statsforvalteren.no](mailto:sftlpost@statsforvalteren.no)

Leder: Olav Søderberg, mobil tlf. 90 68 68 13, e-post: [olav@sunndalen.com](mailto:olav@sunndalen.com)  
Sekretær: Statsforvalteren i Trøndelag, Simon Heier, tlf. 74 16 80 85, e-post [simon.heier@statsforvalteren.no](mailto:simon.heier@statsforvalteren.no)

## Saksliste

Saksnr.	Tema
1-2025	Godkjenning av innkalling og saksliste
2-2025	Referat- og orienteringssaker
3-2025	Høring – Dispensasjon til kjøring av flerbruksløyper – Alvdal kommune
4-2025	Høring – Planstrategi for 2024-2028 – Lesja kommune
5-2025	Høring – Dispensasjon fra motorferdselsforskriften for mineralleting – Rennebu kommune
6-2025	Deltakelse i GPS-prosjektet for Snøhetta og Knutshø villreinområder
7-2025	Årsmelding 2024
8-2025	Eventuelt

### 1-2025 – Godkjenning av innkalling og saksliste

#### **Forslag til vedtak**

Innkalling og saksliste godkjennes.

#### **Vedtak**

Innkalling og saksliste godkjennes.

## 2-2025 – Referat- og orienteringssaker

### Møteaktivitet etter siste møte

#### Møte med Topptrim Oppdal

Nemnda ble invitert til et møte med Topptrim Oppdal den 04.12.2024 og der deltok Rune Myrhaug fra nemnda. Ble diskutert alternativer for topptrimmen i 2025.

#### Møte for GPS-prosjektet for Snøhetta og Knutshø villreinområde

Møtet ble avholdt på Hjerkinnd den 12.12.2024 og Rune Myrhaug deltok fra villreinnemnda. Det ble gitt informasjon om aktiviteter og resultater av prosjektet så langt. Deretter ble prosjektets mål og metoder, med oppdatert prosjektbeskrivelse og forslag til plan for kommende år i prosjektet. Etter lunsj ble det en diskusjon om prosjektets eierskap, ledelse og organisasjonsform. Med bakgrunn i dette møtet så er det satt opp en egen sak i dagens agenda om deltagelse i møter i dette prosjektet.

#### Møte med Statkraft om Aura redesign

Møtet ble avholdt på Hjerkinnd den 12.12.2024 og Rune Myrhaug deltok fra villreinnemnda. Statkraft utreder mulighetene for å modernisere Aura kraftverk i prosjektet Aura Redesign. Prosjektet innebærer tiltak mellom Osbumagasinet og utløpet i sjø ved Sunndalsøra. Tiltakene er konsesjonspliktig og skal behandles av myndighetene etter at Statkraft har sendt søknad om konsesjon. Sweco jobbet med en konsekvensutredning som skulle være ferdig før jul. Statkraft jobbet parallelt med prosjektet og konsesjonssøknad. Statkraft vil presenterte prosjektet og Sweco vil presenterte sine utredninger og vurderinger. Deretter ble det tid til spørsmål og dialog rundt prosjektet og forholdet til villrein.

### Endringer i satser og godtgjøring for 2025

<b>Styrer råd og utvalg - satser</b>			
	2023	2024	<b>2025</b>
<b>Møtegodtgjørelse: (inntil 6 timer pr dag)</b>			
Leder	685,00	721,00	<b>758,00</b>
Øvrige medlemmer	518,00	545,00	<b>573,00</b>
Møteforberedelse (for alle)	518,00	545,00	<b>573,00</b>
<b>Selvstendig næringsdrivende, kan ha krav på egen sats. Dokumentasjon må innsendes</b>			
Arbeid i møter	1425,00	1499,00	<b>1577,00</b>
Møteforberedelse (for alle)	518,00	545,00	<b>573,00</b>
<b>Tapt Arbeidsinntekt</b>			
Dokumentert tapt arbeidsinntekt inntil:	2274,00	2392,00	<b>2516,00</b>
<b>Ikke dokumentert, men som kan sannsynliggjøres, dekkes inntil</b>	913,00	960,00	<b>1010,00</b>

#### **NB!**

Det må sendes inn dokumentasjon hvis det skal betales ut høy sats. Det må bekreftes at de har hatt utgifter i vesentlig utstrekning til f.eks. avløser, vikar, ekstrahjelp, eget kontor osv. Det kan ikke kreves både høy sats og tapt arbeidsfortjeneste.

## Omgjøring av byggesak 356/1 i Oppdal kommune

Villreinnemnda valgte å påklage en byggesak ved Orkelsjøen i Oppdal kommune. Nemnda frarådet at hytta ble revet, flyttet og bygd opp på nytt i sak 29-2024 og anbefalte at hytta ble bygd opp på samme sted med samme dimensjoner. Kommunen valgte å gi dispensasjon på tross av frarådingen og da valgte nemnda (samt Statsforvalteren i Trøndelag) å påklage denne avgjørelsen i sak 37-2024. Klagene ble ikke tatt i følge i møtebehandling den 27. august 2024.

Statsforvalteren i Nordland ble oppnevnt til settestatsforvalter og ga villreinnemnda sammen med Statsforvalteren i Trøndelag medhold i klagen. De peker på at vilkårene etter plan- og bygningsloven § 19-2 ikke var oppfylt. Kommunens vedtak om å innvilge dispensasjon ble endret til avslag.

## Minimumstelling Snøhetta øst

E-post fra Snøhetta villreirutvalg den 15. januar 2025:

*«Det ble den 11. Januar gjennomført forsøk på minimumstelling på Snøhetta øst, da vi hadde informasjon og observasjoner av det vi antar var en veldig stor andel av stammen i øst, konsentrert på et veldig lite og begrenset område. Det ble under årets telling benyttet småfly, da det ble konsentrert om å fly over og fotografere de flokkene vi visste om, og «leteforholdene» var ikke gode, samt skydekke vestover var tett slik at det ikke var mulig å lete etter andre dyr.*

*Totalt ble det funnet 9 forskjellige flokker, med forskjellig antall dyr. I disse 9 flokkene ble det funnet totalt 1506 dyr. Vi vet i tillegg at det var 2 flokker som ikke ble fotografert i fra flyet, men som var fotografert og observert i fra bakken i det samme tidsrommet, dette gjelder en fostringsflokk på 29 dyr og en bukkeflokk på ca. 60, med blant annet GPS—bukken Bernhard.*

*Dette gjør at totalt ble det funnet **1595 dyr**, som er et godt resultat. Nåværende bestandsmodell, sier at vi skal ha i rundt 1700 dyr.*

*Det er helt klart også i år store muligheter for at det flokker som ikke er funnet, men det er et bra minimumstall forvaltningen kan forholde seg til, og foreslå kvoter ut i fra. Derfor anser vi det som at minimumstillingen i Snøhetta øst er gjennomført.»*

## Forslag til vedtak

Referat og orienteringssaker tas til etterretning.

## Behandling

I møtet med Statkraft den 12.12.2024, kom det fram at konsulentene som ble brukt ifbm. Aura Redesign ikke var klar over de andre tiltakene knyttet til kraftproduksjon ved Aursjøen som også skal gjennomføres. Nemnda bør sende en henvendelse til Statkraft for å følge opp dette og at de vurderer alle tiltakene samlet for å kunne vurdere den samlede belastningen.

Forslag til vedtak, samt at nemnda sender en henvendelse til Statkraft. Enstemmig.

## Vedtak

Referat og orienteringssaker tas til etterretning. Det sendes en henvendelse til Statkraft for å følge opp møtet den 12.12.2024.

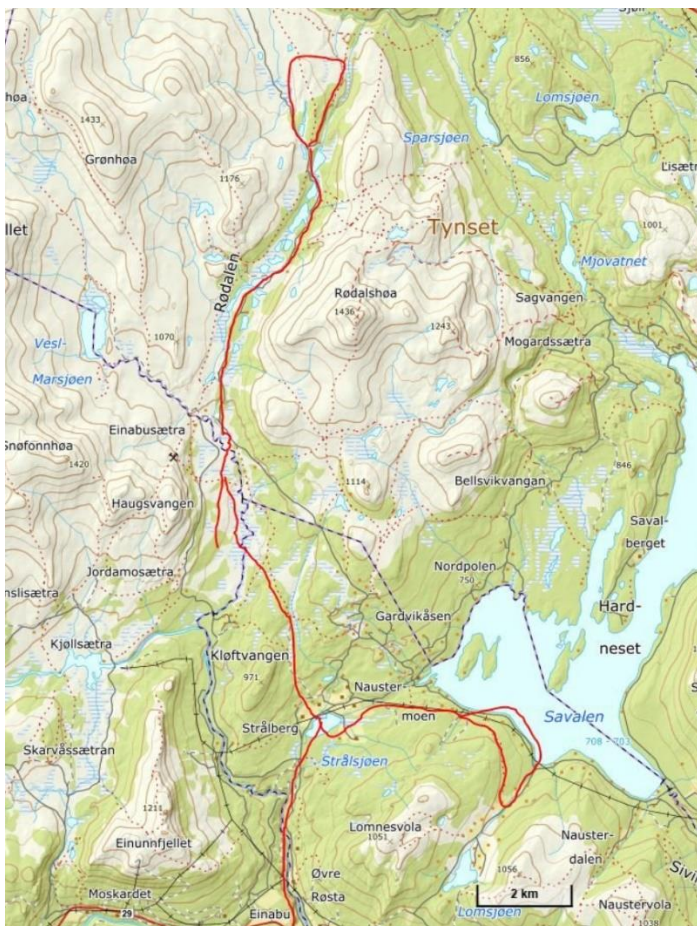
## 3-2025 – Høring – Dispensasjon fra motorferdselregelverket til kjøring av flerbruksløyper – Alvdal kommune

### Saksopplysninger

Alvdal kommune har mottatt en søknad fra Folldal Trekkhundeklubb om dispensasjon fra forbudet mot motorferdsel i utmark, hvor det omsøkes å kjøre flere flerbruksløyper for hund og skiløyper innenfor Knutshø villreinområde. Løypene omfatter:

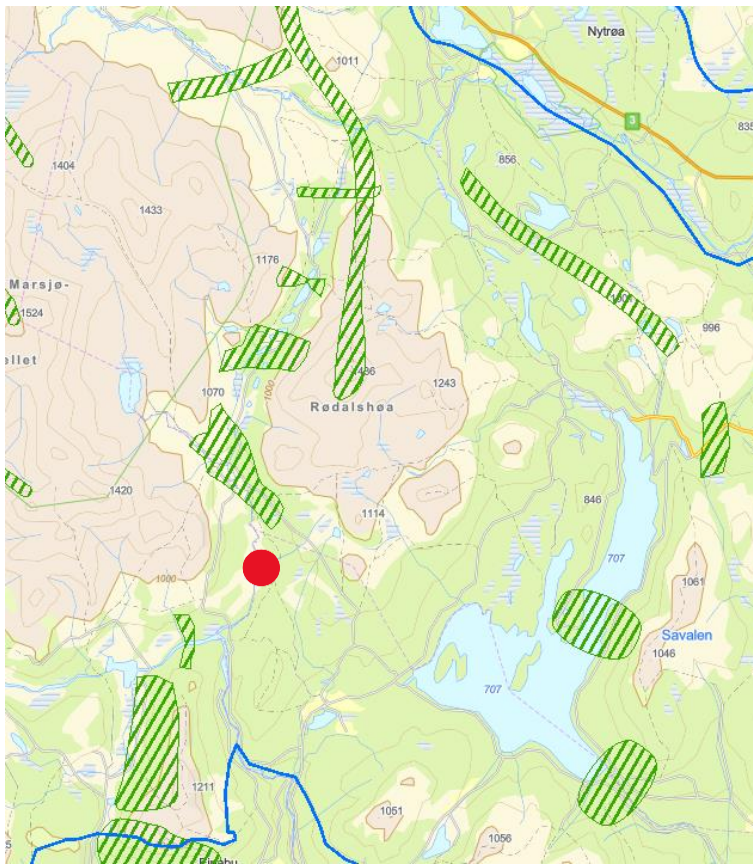
- Rødalen, Søgardsvangen - Lykkevangen frem til kommunegrensen mot Folldal
- Rødalen til Strålsjøen – Einabu
- Strålsjøen - Lomsjødalen og ned til Saval sjøen

Punkt 1 gjelder Tynset Kommune, punkt 2 til 3 gjelder Alvdal Kommune



Figur 1. Kart over de planlagte flerbruksløypene i rød linje fra og med Fv. 29. Kartet er hentet fra søknaden.

Folldal Trekkhundeklubb trekket fram hensynet til villrein sin søknad: «Vi er oppmerksomme på at Rødalen og Knutshø er områder der villrein ferdes. Vi vil derfor ta nødvendige hensyn for å minimere forstyrrelser i dyrelivet, og sørge for at all kjøring skjer på en måte som ikke påvirker villreinens beite- og trekkområder. Samt å ha god kontakt med oppsynet,»



## Villreins bruk av området

I kunnskapsgrunnlaget til delnorm tre i Kvalitetsnorm for villrein så er arealunnavikelsen for fokusområdet Rødalen (KN13a) vurdert til være mellom 50-90 % på vinteren. Stor utfart og skiturer hindrer både trekk og beite i Rødalen. Den planlagte løypa i Rødalen berører fire trekkpassasjer og i randsonen til en annen.

Figur 2. Trekkpassasjer i grønn skravur og Marsjøkroken som en rød prikk. Kartet er hentet fra Naturbase.

## Vurdering

Det er de delene som berører Rødalen og trekkpassasjene der som er problematiske i et villreinperspektiv. Det ville vært positivt om løypene generelt ble lagt øst for Rødalsheia. Det er villrein som trekker fram til Rødalsheia, men sjeldent noe lengre øst. Ved økt aktivitet i Rødalen hvor unnavikelsen allerede er betydelig så risikerer man at villreinen slutter å bruke området. Det er å anbefale at de delene av flerbruksløypene som omfatter Marsjøkroken og innover Rødalen ikke blir preparert.

## Forslag til vedtak

Ved økt aktivitet i Rødalen hvor unnavikelsen allerede er betydelig så risikerer man at villreinen slutter å bruke området. Villreinnemnda tilrår at kommunen ikke gir dispensasjon til løypepreparering fra og med Marsjøkroken og innover Rødalen av villreinmessige hensyn.

## Behandling

### Alt. forslag:

Ved økt aktivitet i Rødalen hvor unnavikelsen allerede er betydelig så risikerer man at villreinen slutter å bruke området. Villreinnemnda *frarår* at kommunen gir dispensasjon til løypepreparering fra og med Marsjøkroken og innover Rødalen av villreinmessige hensyn.

Fra andre steder ser man at villreinen unngår preparerte typer.

Det er de perifere områdene som vi må ta vare på.

Alternativt forslag - enstemmig.

## **Vedtak**

Ved økt aktivitet i Rødalen hvor unnvikelsen allerede er betydelig så risikerer man at villreinen slutter å bruke området. Villreinnemnda fraråder at kommunen gir dispensasjon til løypepreparing fra og med Marsjøkroken og innover Rødalen av villreinmessige hensyn.

## 4-2025 – Høring – Planstrategi for Lesja kommune 2024-2028

### Saksopplysninger

Forslag til planstrategi for Lesja kommune 2024-2028 legges ut på høring og til offentlig ettersyn. Lesja kommune skriver at: *«Kommunal planstrategi skal vere eit hjelpemiddel for det nye kommunestyret til å avklare kva planoppgåver kommunen skal prioritere i valperioda for å møte kommunens behov. Planstrategi er enkelt sagt ei lovpålagt liste som gje oversikt over prioriterte planoppgåver og strategiar, samt ei samfunnsdrøfting.»*

Planstrategien har fire kapitler; 1. Rammer for kommunal planlegging, 2. Plansystemet i Lesja kommune, 3. Utfordringsbildet og 4. Vurdering av planbehovet og oversikt over prioriterte planoppgaver.

### Vurdering

Under rammer for kommunal planlegging så mener nemnda at Regional plan for Dovrefjell og Stortingsmelding om villrein mangler da de legger føringer for den kommunale planleggingen. Videre så kommer det en tiltaksplan for Snøhetta villreinområde i løpet av planperioden som også vil kunne påvirke den kommunale planleggingen.

#### Stortingsmelding om villrein

Stortingsmelding om villrein (Meld. St. 18) ble offentliggjort den 05. april 2024. Et av de fem strategiske områdene for å nå målene om forbedret tilstand er en helhetlig og restriktiv arealforvaltning i villreinfjellet.

*«Regjeringa vil:*

- *Oppfordre kommunane ved revidering av kommuneplanen sin arealdel å ta omsyn til ny kunnskap om villreinen sin arealbruk og oppdaterte regionale planar. Dette bør inkludere å gjere ei vurdering av ikkje realiserte område til fritidsbusetnad, for mogleg endring til LNFR-formål.*
- *Evaluerer regionale og kommunale planar i villreinfjella.*
- *Styrkje rettleiinga om konsekvensutgreiingar for overordna planar og for konkrete prosjekt/ tiltak og reguleringsplanar i leveområda til villreinen»*

Det er presisert videre i meldingen at:

*«Inntil måla i denne meldinga for tilstanden til villreinen er nådde, må det leggast vesentleg vekt på omsynet til villreinen når det er konflikt med andre samfunnsomsyn, for eksempel utbyggingsinteresser. Klima- og miljødepartementet vil fortsatt leggje til grunn ei låg grense for innvendingar og motsegner i villreinfjellet dersom kommunane ikkje følgjer opp måla for tilstanden til villrein i sine regionale og kommunale arealplanar.»*

Utvikling av fritidsboliger skaper utfordringer opp imot villrein. Med bakgrunn iblant annet dette så burde naturmangfoldet være en del av utfordringsbildet i kapittel tre. Hvordan skal kommunen sørge for å styre ferdselen vekk fra sårbare villreinområder gjennom den planlagte utbyggingen og tilretteleggingen er en problemstilling som kommunen bør ha et fokus på i planperioden.

Kommuneplanens arealdel er en prioritert oppgave i planperioden og er under revisjon. Her burde kommunen gjøre en planvask for å se om det er regulerte arealer innenfor villreinområdet eller i randsonen av villreinområdet som ikke er benyttet og som kan omreguleres til LNF-områder.



## **Forslag til vedtak**

Det er positivt at kommunen utarbeider en ny planstrategi. Spesielt med tanke på at det er så store arealer av leveområdet for villreinen i Snøhetta som inngår inn i Lesja. Kommunen har derfor et stort ansvar slik at også kommende generasjoner kan oppleve levedyktig bestand av villrein i Snøhetta.

Under kapittel 1 så bør stortingsmelding for villrein, regional plan for Dovrefjell og etter hvert tiltaksplan for Snøhetta tilføyes. I kapittel 3 så mener nemnda at kommunen ta opp konflikten mellom utvikling av fritidsbebyggelse i kommunen og i randsonen av villreinområdet, opp imot hensynet til villrein. I kapittel 4 så råder nemnda at kommunen bør konkretisere i sin strategi at det skal gjennomføres en planvask. For å se om det er regulerte arealer innenfor villreinområdet eller i randsonen av villreinområdet som ikke er benyttet og som kan omreguleres til LNF-områder.

## **Behandling**

Finnes det en oversikt over tomtereserver i de ulike kommunene? Det ble i 2023 gjort forsøk på hyre inn Norsk institutt for naturforskning til å innhente data på tomtereserverne i, og i randsonen av Snøhetta og Knutshø villreinområder. Kapasitetsutfordringer gjorde at dette oppdraget ikke ble igangsatt.

Tilføyelse til vedtak:

Kommunen har mulighet til å søke om midler til planvask vi Miljødirektoratets sider.

Forslag til vedtak med tilføyelse – enstemmig.

## **Vedtak**

Det er positivt at kommunen utarbeider en ny planstrategi. Spesielt med tanke på at det er så store arealer av leveområdet for villreinen i Snøhetta som inngår inn i Lesja. Kommunen har derfor et stort ansvar slik at også kommende generasjoner kan oppleve levedyktig bestand av villrein i Snøhetta.

Under kapittel 1 så bør stortingsmelding for villrein, regional plan for Dovrefjell og etter hvert tiltaksplan for Snøhetta tilføyes. I kapittel 3 så mener nemnda at kommunen bør ta opp konflikten mellom utvikling av fritidsbebyggelse i kommunen og i randsonen av villreinområdet, opp imot hensynet til villrein. I kapittel 4 så råder nemnda at kommunen bør konkretisere i sin strategi at det skal gjennomføres en planvask. For å se om det er regulerte arealer innenfor villreinområdet eller i randsonen av villreinområdet som ikke er benyttet og som kan omreguleres til LNF-områder.

Kommunen har mulighet til å søke om midler til planvask vi Miljødirektoratets sider.

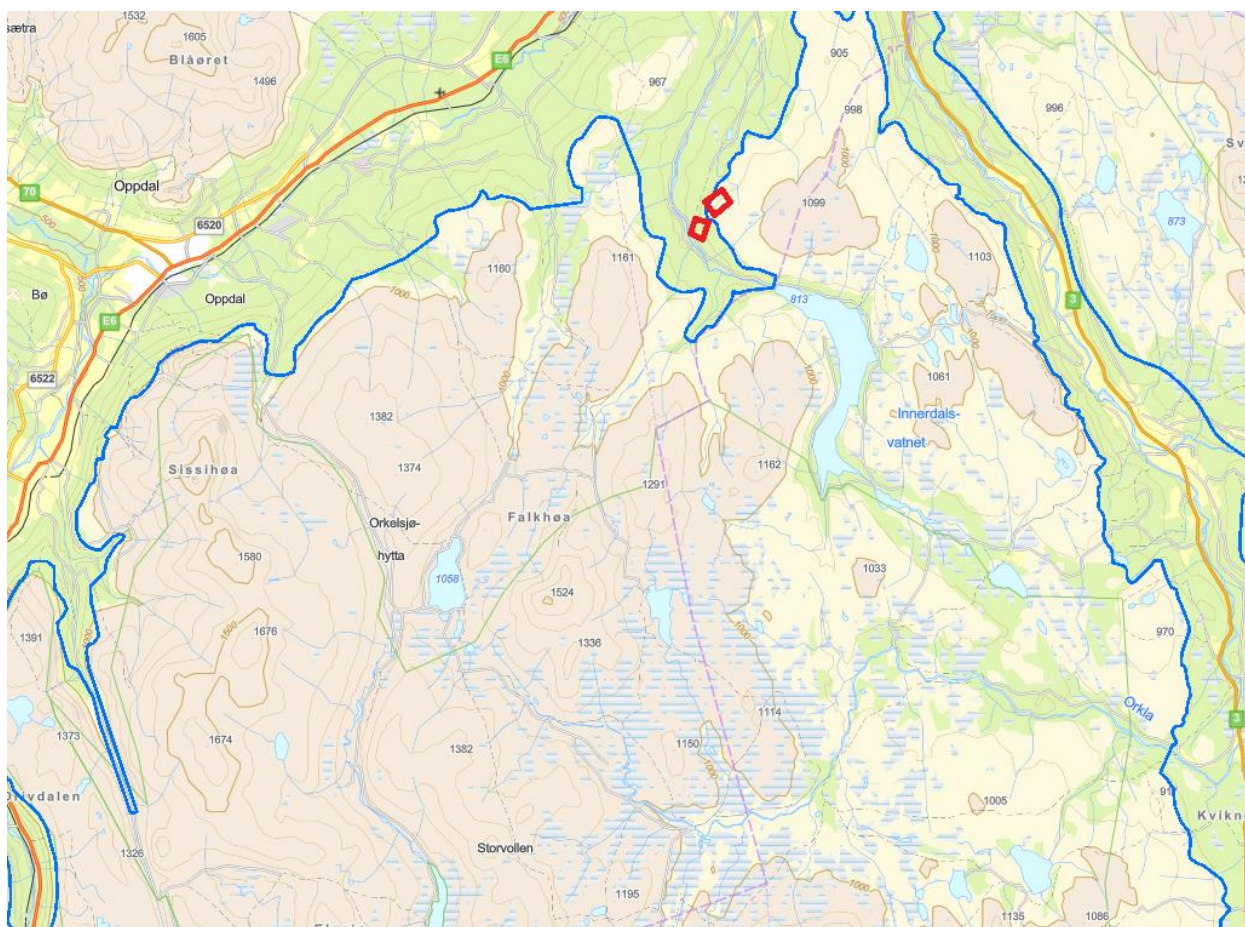
# 5-2025 – Høring – Søknad om dispensasjon fra motorferdselsforskriften, Rennebu kommune

## Saksopplysninger

### Informasjon fra søknaden

Formålet med denne søknaden er å få tillatelse til transport av utstyr og personell i utmark for å kunne foreta geofysiske målinger. Kuniko Norge AS (heretter Kuniko) har flere undersøkelsesretter til statens mineraler i Rennebu Kommune, et område der det er potensiale for å finne nye kobberressurser. Kuniko planlegger å foreta en kortvarig geofysisk feltundersøkelse for å vurdere potensielle mineraliseringer i et område omkring Bustaden (Figur 1).

Kabler vil legges ut i form av rektangler som måler ca. 500-650 m (lengde) og 400-500 m (bredde). Et lite team fra GeoVista AB legger ut kabler og plasserer små metallektroder (eller staver) i bakken langs forhåndsbestemte linjer. En elektrisk strøm vil bli ført gjennom elektrodene, og resultatet vil gi en indikasjon på geologien i området. Den typen mineralisering som Kuniko leter etter i området leder elektrisitet veldig bra, og framkommer i dataene fra undersøkelsene. Dette er ifølge Kuniko selv en ikke-invasiv undersøkelse og kun et steg for å vurdere områdets mineralpotensial for fremtidig gruvedrift.



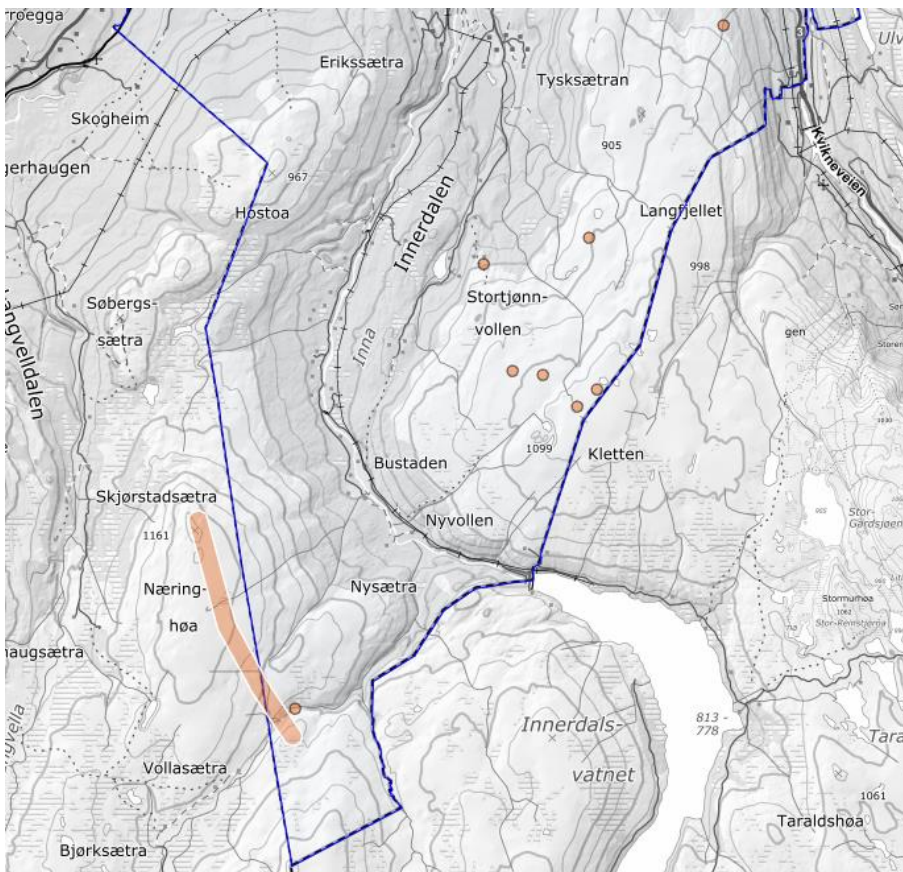
Figur 3. Undersøkelsesområdene som røde firkanter. Snøskuterkjøringen vil skje fra Innerdalsveien og inn undersøkelsesområdene. Kartet er hentet fra Naturbase.

Tidsrommet vil være ca. 20 dager fra start av undersøkelsene, med oppstart i skiftet januar/februar 2025. For å risikere minst mulig skade på underliggende terreng, skal det helst fortsatt finnes ett snødekke på det tidspunktet undersøkelsene skal foretas.

Ved oppstart er det beregnet at det kreves ca. 2-4 turer før å få det nødvendige utstyret på plass. Det forventes også at det er behov for 2-4 turer ved avslutning av undersøkelsene for å transportere utstyr ut fra området igjen. I tillegg vil feltpersonell benytte snøskuter som transportmiddel for å ta seg til undersøkelsesstedet på starten av dagen, eventuelt også en tur ut rundt lunsjtid, samt ut fra området på slutten av dagen.

### Villreinens bruk av området

Tiltaksområdet ligger helt i utkanten av Knutshø villreinområde og i et område som generelt er lite i bruk av villreinen. Det er år og annet registrert aktivitet av enkeltdyr og flokker i og i nærheten av undersøkelsesområdene. Forvaltningen ønsker å legge til rette til at villreinen i Knutshø bruker mer av villreinområdet og spesielt dette området som ligger nord-øst i Knutshø.



Figur 4. Observasjoner av villrein som er lagt inn i artskart illustrert med oransje prikker.

### Vurdering

Nesten hele den europeiske bestanden av villrein (*Rangifer tarandus tarandus*) lever i Norge. Norge har av den grunn et internasjonalt ansvar for å ivareta villreinen og leveområdene den er avhengig av. I Norge er både villreinstammene og leveområdene under økende press som følge av sykdommer, samfunnets arealbruk, og menneskelig ferdsel i og omkring fjellområdene. I Knutshø villreinområde har det de siste årene vært aktivitet med undersøkelse av mineraler og prøveboring. Dette, og særlig hvis det innvilges tillatelse til prøveuttak, vil kunne skape uønskede forstyrrelser av villrein.

Villreinen Knutshø er blant de skyeste villreinstammene som lever i Norge. Her reagerer reinen tidlig på menneskelige forstyrrelser, og har lang fluktavstand. Villreinen lever i et ekstremt miljø og det skal lite til før villreinen blir forstyrret slik at det går på bekostning av kondisjon og reproduksjon. Ved stadige forstyrrelser vil tida som brukes til å spise mat reduseres. Dette fører til lavere kroppsvekt, som igjen gjør villreinen dårligere egnet til å tåle det ekstreme miljøet.

Den samlede negative belastningen fra mennesker og menneskelig aktivitet på villrein i Knutshø vurderes som stor og påvirker trolig allerede i dag reinens muligheter til å utnytte de gode beitene, og dette resulterer i lave kondisjonsparametere. Av den grunn vurderes det som generelt viktig å ha en restriktiv holdning til tiltak inne i villreinområdet som kan bidra til en ytterligere negativ belastning for reinen i Knutshø. Utgangspunktet er at mineralleting, prøveboring og gruvedrift ikke er forenelig aktivitet i et villreinområde, og spesielt ikke for Knutshø som er klassifisert til å være i dårlig tilstand. Det er likevel kun søknaden om motorferdselen og dens formål som skal vurderes i denne saken, og ikke retten til undersøkelse eller prøveboring.

Det framstår noe uklart ut ifra søknaden om hva som behovet for motorferdsel er i det tidsrommet på 20 dager. Vi vet ikke om det er behov for dispensasjon kun ifbm. utsetting og henting av utstyr, eller om det også er behov for dispensasjon i fasen mellom utsetting og henting. Uansett så skal det være unødvendig at det gis dispensasjon for at personellet skal kjøre ned og opp igjen for å ta lunsjpauser. Rammene for en tillatelse bør være kjøring kun knyttet til nødvendig aktivitet til tiltaket. Videre mener vi at kommunen ikke bør gi tillatelse til bruk av snøskuter til det rutenettet som ligger innenfor villreinområdet.

Nemnda vurderer også at saken er av prinsipiell betydning da flere deler av Knutshø er interessant for mineralleting. Kjøringen i seg selv vil ikke være veldig negativt for villreinen, men aktiviteten kan føre til ytterligere undersøkelser, prøveboringer og til et siste steg som er gruvedrift. Ingen av disse følgende er forsvarlig om man skal nå målet om at Knutshø skal snu den negative trenden innen 2030 og til slutt oppnå en god tilstand innen 2100.

### **Forslag til vedtak**

Nemnda vurderer også at saken er av prinsipiell betydning da flere deler av Knutshø er interessant for mineralleting. Kjøringen i seg selv vil ikke være veldig negativt for villreinen, men aktiviteten kan føre til ytterligere undersøkelser, prøveboringer og til et siste steg som er gruvedrift. Ingen av disse følgende er forsvarlig om man skal nå målet om at Knutshø skal snu den negative trenden innen 2030 og til slutt oppnå en god tilstand innen 2100.

Det framsto noe uklart ut ifra søknaden om hva som behovet for motorferdsel er i det tidsrommet på 20 dager. Vi vet ikke om det er behov for dispensasjon kun ifbm. utsetting og henting av utstyr, eller om det også er behov for dispensasjon i fasen mellom utsetting og henting. Uansett så skal det være unødvendig at det gis dispensasjon for at personellet skal kjøre ned og opp igjen for å ta lunsjpauser. Rammene for en tillatelse bør være kjøring kun knyttet til nødvendig aktivitet til tiltaket. Videre mener vi at kommunen ikke bør gi tillatelse til bruk av snøskuter til det rutenettet som ligger innenfor villreinområdet av prinsipielle årsaker.

Vi ber om at kommunen holder villreinemnda orientert om saken skal utvikle seg og om det tas videre steg mot fremtidig gruvedrift.

## Behandling

Nemnda har tidligere sendt et brev til Dirmin angående mineralleting og gruvedrift i villreinområder. Legge ved brevet til vedtaket.

Foreslår å stramme inn forslag til vedtak. Gruvedrift er uforenelig i villreinområdet. Har fått reaksjoner lokalt på helikopterbruken ifbm denne aktiviteten tidligere i Knutshø.

### Alt. forslag 1:

Forslag til vedtak. + Gruvedrift er uforenelig med å ta hensyn til villrein og er en unødvendig aktivitet. + legge ved brevet til Dirmin. Ingen stemmer.

### Alt. forslag 2:

Nemnda fraråder helt at kommunen gir dispensasjon. + Gruvedrift er uforenelig med å ta hensyn til villrein og er en unødvendig aktivitet. + legge ved brevet til Dirmin. Enstemmig.

## Vedtak

Nemnda vurderer også at saken er av prinsipiell betydning da flere deler av Knutshø er interessant for mineralleting. Kjøringen i seg selv vil ikke være veldig negativt for villreinen, men aktiviteten kan føre til ytterligere undersøkelser, prøveboringer og til et siste steg som er gruvedrift. Ingen av disse følgende er forsvarlig om man skal nå målet om at Knutshø skal snu den negative trenden innen 2030 og til slutt oppnå en god tilstand innen 2100.

Nemnda fraråder helt at kommunen gir dispensasjon til mineralundersøkelser av prinsipielle årsaker. Mineralleting, prøveboring og gruvedrift er uforenelig med å ta hensyn til villrein og nemnda mener dette er unødvendige aktiviteter i villreinområdet.

Vi viser også til villreinnemndas brev datert 08.12.2021, til Direktoratet for mineralforvaltning der nemnda ber om et forbud mot mineralleting og prøveboring i nasjonale villreinområder (vedlagt):

*«[...] I Knutshø villreinområde har det de siste årene vært aktivitet med undersøkelse av mineraler og prøveboring. Dette, og særlig hvis det innvilges tillatelse til prøveuttak, vil kunne skape uønskede forstyrrelser av villrein.*

*Villreinen Knutshø er blant de skyeste villreinstammene som lever i Norge. Her reagerer reinen tidlig på menneskelige forstyrrelser, og har lang fluktavstand. Villreinen lever i et ekstremt miljø og det skal lite til før villreinen blir forstyrret slik at det går på bekostning av kondisjon og reproduksjon. Ved stadige forstyrrelser vil tida som brukes til å spise mat reduseres. Dette fører til lavere kroppsvekt, som igjen gjør villreinen dårligere egnet til å tåle det ekstreme miljøet.*

*Den samlede negative belastningen fra mennesker og menneskelig aktivitet på villrein i Knutshø vurderes som stor og påvirker trolig allerede i dag reinens muligheter til å utnytte de gode beitene, og dette resulterer i lave kondisjonsparametere. Av den grunn vurderes det som generelt viktig å ha en restriktiv holdning til tiltak inne i villreinområdet som kan bidra til en ytterligere negativ belastning for reinen i Knutshø.*

*Ut fra foreliggende kunnskap om reinens områdebruk i Knutshø, påvist nedgang i kalvetall og kondisjonsparametre hos reinen, samt reinens status på rødlista, mener Villreinnemnda for Snøhetta og Knutshø villreinområde at det ikke er ønskelig eller forenelig med hverken undersøkelser eller prøveboring i villreinens leveområde.»*

## 6-2025 – Deltakelse i GPS-prosjektet for Snøhetta og Knutshø villreinområder

### Saksopplysninger

I møte den 12.12.2024 ble lagt fram et forslag til hvordan GPS-prosjektet skulle forankres og organiseres. Det er vil bli to arbeidsgrupper, en for hvert villreinområde og en felles referansegruppe. Det er aktuelt at nemnda bidrar inn i alle tre gruppene. Det er estimert ett møte i året, type heldags, for hver av gruppene. Referat og presentasjoner fra møtet var dessverre ikke klart før utsending av sakspapirer, men vil ettersendes til orientering når det kommer.

### Vurdering

Villreinnemnda har ikke bidratt økonomisk inn i prosjektet og har heller ingen frie midler til å gjøre dette framover. Derfor er det desto viktigere at nemnda stiller i de tre aktuelle gruppene som en egeninnsats.

### Forslag til vedtak

- For referansegruppa er forslaget at leder (Olav Søderberg) stiller, og at nestleder (Bente Fossum) stiller som vara.
- For arbeidsgruppe Knutshø er forslaget at et medlem fra en kommune rundt Knutshø deltar.
- For arbeidsgruppe Snøhetta er forslaget at et medlem fra en kommune rundt Snøhetta deltar.

### Behandling

#### Snøhetta:

Knut Nytun deltar i arbeidsgruppe Snøhetta. Arne Håkon Sandnes er vara.

#### Knutshø:

Bente Fossum er aktuell om ingen andre melder seg. Rune Morten Myrhaug er aktuell, også opp imot at kommunen deltar inn i prosjektet.

Rune Morten Myrhaug deltar i arbeidsgruppe Knutshø. Bente Fossum er vara.

#### Referansegruppe:

Olav Søderberg deltar i referansegruppa og Bente Fossum er vara.

Enstemmig.

### Vedtak

#### Snøhetta:

Knut Nytun deltar i arbeidsgruppe Snøhetta. Arne Håkon Sandnes er vara.

#### Knutshø:

Rune Morten Myrhaug deltar i arbeidsgruppe Knutshø. Bente Fossum er vara.

#### Referansegruppe:

Olav Søderberg deltar i referansegruppa og Bente Fossum er vara.

## 7-2025 – Årsmelding 2024

### **Saksopplysninger**

Årsmelding for nemndas arbeid i 2024 er vedlagt til sak 7-2025.

### **Forslag til vedtak**

Årsmeldingen godkjennes. Årsmeldingen distribueres til berørte kommuner, statsforvaltere, fylkeskommuner, fjellstyrer, bygdealmening, Villreinsenteret, Miljødirektoratet, villreinutvalgene og Dovrefjell-Sunndalsfjella nasjonalparkstyre. Årsmeldingen legges også ut på villrein.no.

### **Behandling**

Årsmeldingen godkjennes etter å tatt inn korrekturen – enstemmig.

### **Vedtak**

Årsmeldingen godkjennes. Årsmeldingen distribueres til berørte kommuner, statsforvaltere, fylkeskommuner, fjellstyrer, bygdealmening, Villreinsenteret, Miljødirektoratet, villreinutvalgene og Dovrefjell-Sunndalsfjella nasjonalparkstyre. Årsmeldingen legges også ut på villrein.no.

## 8-2025 – Eventuelt

### **Aktuelle møtedatoer i 2025:**

Februar/mars – fysisk/digitalt (avhengig av størrelsen på budsjettet for 2025)  
Teamsmøte februar, enten 10. eller 11. februar. 10. februar er mest aktuell.

22. april 2025 – fysisk - Hjerkind  
Eneste dagen som passer for sekretariatet.

Medio november – fysisk - Oppdal  
Noen dager som passer dårlig?

Ellers så blir det ad hoc med digitale møter etter behov.

### **Byggesaker i Oppdal**

Kan man sende et brev til kommunen om at hyttene bør samles og flyttes, helst lengre ned i dalen. Aller helst at de behandler disse sakene sammen – utsetter behandling av den første saken. Brev til Oppdal kommune, med kopi til nasjonalparkstyret, SFTL og villreinsenteret. Enstemmig.