



## Villreinnemnda for Forollhogna

Referat fra møte 22. mars 2024, kl 1230-1400, digitalt på Teams

### Saksliste

**07/24 Referat fra møte 08.02.24, Dombås**

**08/24 Søknad om nydyrking i Langsæterlia, Tolga**

**09/24 Dispensasjon for byggesaker i Londalen-Ørvilldalen landskapsvernområde**

**10/24 Revidering av forvaltningsplaner – landskapsvernområder på «nordsida»**

**11/24 Landbruksveg Nappsjølia, Tynset**

**12/24 Orienteringer/eventuelt**

Årsmøte [Forollhogna Villreinvold](#) 17.04.24 – ny bestandsplan

**13/24 Til uttalelse – nydyrking i Ytre Svartåsen, Tolga (ettersendt 20.04.24)**

**Vedlegg:** Søknad nydyrking Langsæterlia  
Søknad byggetiltak Ørvilla Londalen  
Referat fra nemnda 28.11.23 med klage Nappsjølia  
og kommunen sin klagebehandling

Tilstede: møtetid 2 t + 1 t forberedelse

Jo Esten Trøan, Tolga  
Olav Edvin Heggvold, Midtre Gauldal  
Tove Hegseth, Holtålen  
Alvhild Myre, Os  
Ole Ragnar Langen, Røros  
Svein Aasen, Tynset  
Astri Karin Snildal, Rennebu

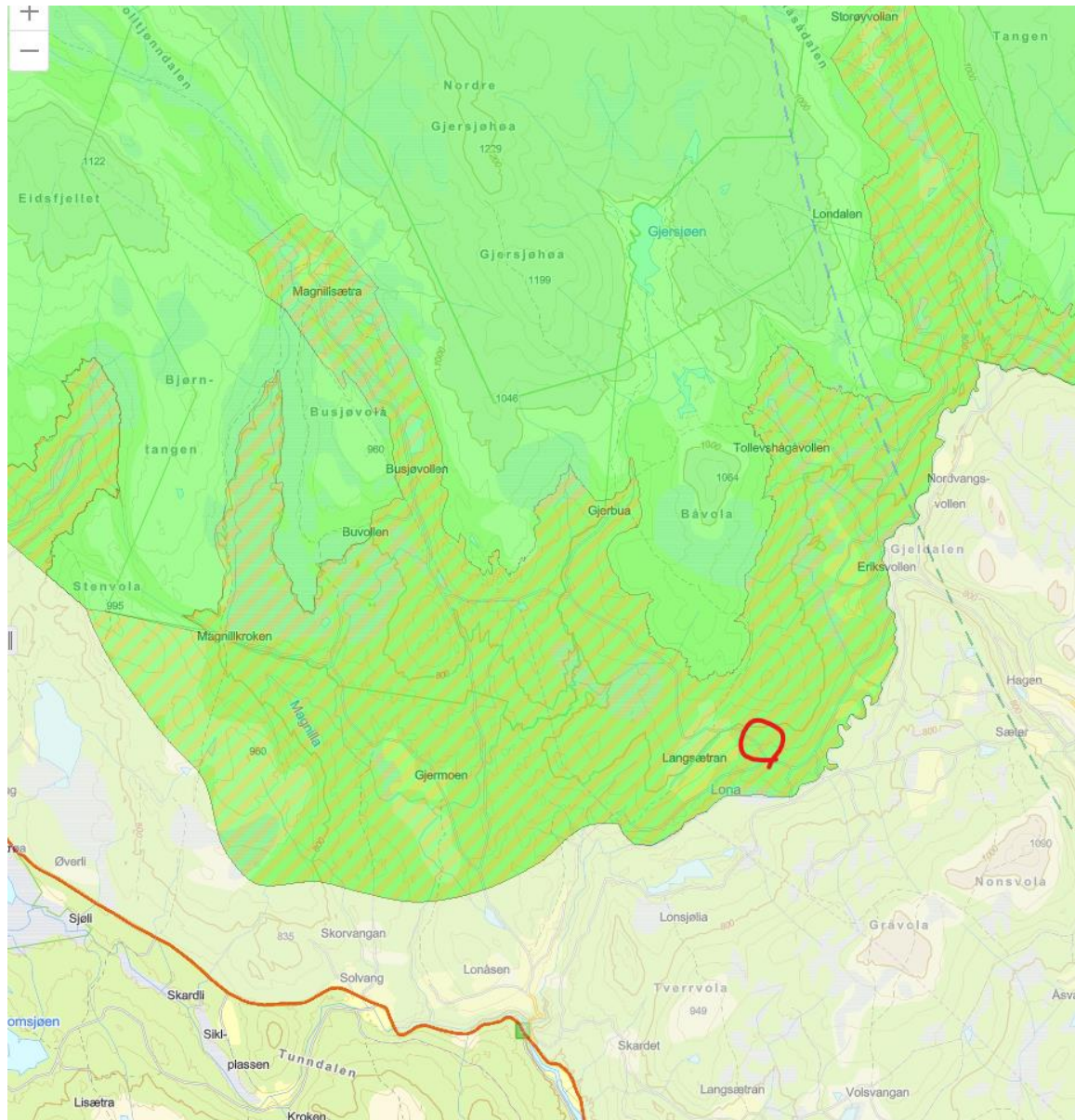
Tom Hjemseteren, SF Innlandet/sekretariat

**07/24 Referat fra møte 8.februar 2024, kl 1030-12, Dombås**

Innkallinga til dette møtet har brukt opp att saksnummer 06/24 fra forrige møtet og alle saker må forskyves i nytt referat. For øvrig gått gjennom uten kommentarer.

## 08/24 Søknad om nydyrking i Langsæterlia, Tolga

Nemnda har fått en søknad om nydyrking av 48 da i Langsæterlia. Dyrkingsfeltet ligger langs vegen inn til et større sæterområde med mye dyrka mark og høsting av fôr. Dyrkingsfeltet ligger i randområdet, sone 2, i regional plan.



Regional plan sier generelt om forholdet til landbruk:

Størstedelen av arealene innenfor planområdet i den regionale planen vil være landbruks-, natur- og friluftsområder (LNF-områder) i kommuneplanens arealdel. Visse former for gårdstilknyttet virksomhet basert på gårdens ressursgrunnlag inngår i LNF-kategorien uten at det må utarbeides særskilte bestemmelser som åpner for dette jf. Landbruk-Pluss veileder T-1443. Den regionale planen kan ikke legge begrensninger på landbruksdrift innenfor LNF-formålet, men kan gi retningslinjer om hvilke hensyn som bør tas ved utforming og plassering av bygg og anlegg.

**Sekretariatets vurdering**

Tiltaket ligger i ytterkant av villreinområde, klassifisert som randområde sone 2 i regional plan og vist som beiteområde sommer/høst i viltkartet. Sekretariatet vurderer at oppdyrking og fôrproduksjon ikke vil føre til økt menneskelig aktivitet og forstyrrelser inn i villreinområdet, og har ingen villreinfaglige innvendinger til tiltaket.

**Sekretariatets forslag til vedtak**

Nemnda viser sekretariatets vurdering og har ingen innvendinger til tiltaket.

**Nemnda sitt vedtak**

Nemnda viser sekretariatets vurdering og har ingen innvendinger til tiltaket.

## **09/24 Dispensasjon for byggesaker i Londalen- Ørvilldalen landskapsvernområde**

Nemnda har i e-post 07.03.24 fra Tolga kommune fått på høring en søknad fra Vingelen sameie om 3 tiltak i deres område. Kommunen sitt udaterte følgebrev omtaler tiltakene slik:

«Tiltaket består av 3 mindre tiltak:

1: Oppføring av utedo ved p-plass ved Londalsvollene.

2: Oppføring av utedo ved Bratthøvollen, ved Vingelen sameies uthus. (BID 154890114).

3: Gjerde rundt Gjersjøhytta.(BID 300558012)

Tiltakshaver er Vingelen Sameie.

Forhold til plan: Område er båndlagt etter lov om naturvern og er en del av Ørvilla og Londalen Landskapsvernområde.

De 3 tiltakene ligger i leveområde for villrein i Forollhogna. Tiltakenes art anses ikke til å legge til rette for økt bruk av omsøkte steder.

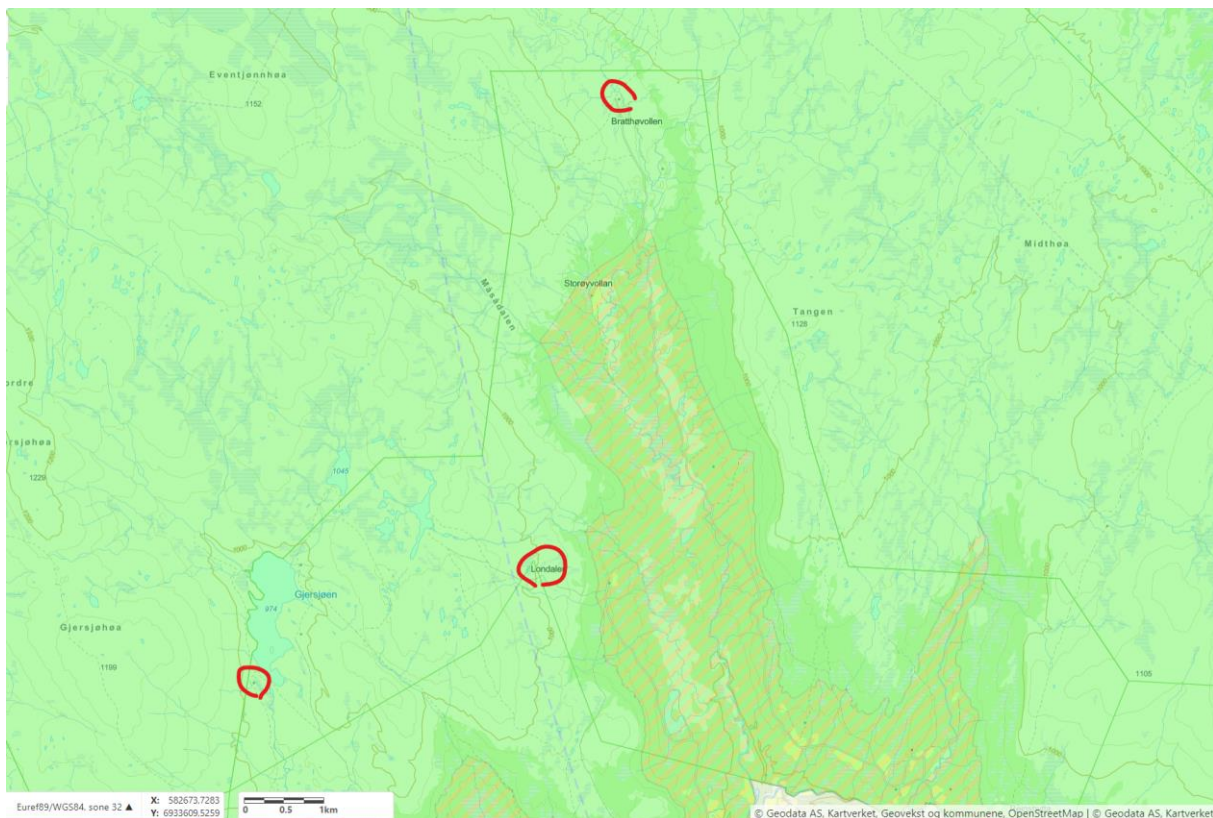
Administrasjonen i Tolga kommune ser ingen umiddelbar grunn til å avslå/motsette seg omsøkte tiltak. Dette da det er kjent problemstilling med toalettfasiliteter på de 2 plassene og håndtering av avføring vil kunne gjøres på en mindre sjenerende måte. Oppføring av gjerde anses til å være et fornuftig tiltak for å redusere slitasje fra beitedyr, samt at det ikke oppfattes som sjenerende arkitekturisk eller til å kunne komme i konflikt med villrein. Oppsetting av tiltakene vil kreve dispensasjon fra planens arealformål. Oppsetting av tiltakene vil kreve tillatelse fra Nasjonalparkstyret.

Da tiltaket ligger i leveområde for villrein sendes saken på høring til Villreinnemd.

Da tiltaket krever disp fra planformål sendes saken på høring til Statsforvalteren Innlandet.

Da tiltaket krever tillatelse etter Verneforskrift sendes saken til behandling til Nasjonalparkstyret i Forollhogna.

Høringsfrist settes til 10.04.2024.»



Oversikt over lokalisering av tiltak med vernegrenser og regional plan. Detaljkart i vedlagte søknad fra Vingelen samie. Grønt=sone 1, skravert=sone 2

### **Sekretariatet sin vurdering**

Tiltakene ligger i nasjonalt villreinområde, sone 1 i regional plan, og innafør Londalen-Ørvilldalen landskapsvernområde. Inne i landskapsvernområdet og LNF-områder i kommuneplanen er ingen byggesaker «kurante» uten at de er knytta direkte til aktiv landbruksdrift. Utleiehytta på Bratthøvollen er registrert som fritidsbolig i matrikkelen, og utedo på parkeringsplassen ved Londalsvollen er ment for turgåere og ikke knytta til drift av sætra. Gjørsjøhytta er registrert som skogs-utmarkskoie, men det er ikke oppgitt nåværende bruksformål for denne bygningen i søknaden. Søknadene må derfor behandles som dispensasjon fra kommuneplanen i tillegg til behandling etter verneforskrift. Ingen av tiltakene legger opp til utvidelser av overnattingskapasitet eller standardheving i en slik grad at det legger til rette for økt bruk og ferdsel i området.

Sekretariatet kan slutte seg til kommunen sine vurderinger at dette er enkle tiltak som ikke vil føre til økt menneskelig aktivitet og forstyrrelser inn i villreinområdet. Vi har derfor ingen villreinfaglige innvendinger til søknaden.

### **Sekretariatet sitt forslag til vedtak**

Nemnda viser sekretariatets vurdering og har ingen innvendinger til tiltaket.

### **Nemnda sitt vedtak**

Nemnda viser sekretariatets vurdering og har ingen innvendinger til tiltaket.



## **10/24 Revidering av forvaltningsplaner – landskapsvernområder på «nordsida»**

Flere fra nemnda var til stede på oppstart/[informasjonsmøte](#) 12.03.24. Vi oppsummerer og vurderer om nemnda skal gi skriftlig innspill innen fristen 03.05.24. Sekretariatet har merka seg punktet om reiseliv og turisme fra presentasjonen, med omtale av kampingvogner og bobiler.

### **Diskusjon i møtet**

Leder viste til flere uklare forhold om drift og økt bruk av de private vegene i området. Rovviltforvaltning blei også tatt opp bredt på møtet i Budalen 12.03.24, sjøl om denne forvaltninga ikke ligger hverken nemnda eller nasjonalparkstyret. Nemnda ønsker å føre videre diskusjon om sin rolle ifht NP-styret og regional plan. Vi kontakter NP-styret om eventuelt felles møte 14.06. eller 19.-20.08.

Nemnda følger opp dette punktet i neste møte 18.04.24.

## **11/24 Traktorveg Nappsjølia, Tynset**

Det er kommet fram ønske om ny vurdering av nemnda sin klage på vedtak i Tynset kommune, jf også møte 08.02.24 og kommentar til referatet fra møte 28.11.23 om sak 09/23:

### **«Nemnda si vurdering**

*Representant Storli sa seg inhabil og deltok ikke i behandling av saken.*

*Tiltaket og inngrepet er begrensa. Det er bruken av vegen som er utfordringa, og i hvilken grad vegen genererer anna ferdsel enn landbruksdrifta. Det er satt vilkår for bygging og bruk av vegen. Flere medlemmer i nemnda er skeptisk til å etablere ny veg og legge til rette for økt ferdsel også for andre brukere. Samtidig er det også et reversibelt tiltak.*

### Leder sitt forslag til vedtak

*Villreinnemnda aksepterer kommunen sitt vedtak og klager ikke. Kommunen må følge med bruken av vegen og at vilkår følges opp, og ved mislighold må kommunen trekke tilbake godkjenninga. Dersom vegen fører til økning i generell ferdsel må godkjenninga trekkes tilbake.*

### Nestleder sitt forslag til vedtak

*Det er ingen nye moment til grunn for kommunen sin nye behandling, og nemnda meiner vegen vil generere ny og uheldig ferdsel inn i villreinområdet. Ut fra føre var prinsippet går nemnda i mot bygging av en veg som vil føre til økt press på villreinområdet, og klager på kommunen sitt vedtak om bygging av veg til Nappsjølisætra.*

### Votering

*4 stemmer og flertall for nestleder sitt forslag*

### **Nemnda sitt vedtak**

*Det er ingen nye moment til grunn for kommunen sin nye behandling, og nemnda meiner vegen vil generere ny og uheldig ferdsel inn i villreinområdet. Ut fra føre var prinsippet går nemnda i mot bygging av en veg som vil føre til økt press på villreinområdet, og klager på kommunen sitt vedtak om tillatelse til bygging av veg til Nappsjølisætra.»*

Sekretariatet legger ved hele referatet fra nemnda sin behandling 28.11.23, og Tynset kommune sitt vedtak 29.02.24 med behandling av klager. Kommunen har etter klager opprettholdt sitt vedtak om tillatelse til bygging av landbruksveg, og saken er sendt Statsforvalter for avgjørelse. Sekretariatet kan ikke se at kommunen sin behandling av klagen tilfører nye moment i forhold til nemnda sine tidligere vurderinger, og legger fram saken uten innstilling.

### **Nemnda sine vurderinger/diskusjon**

Tidligere nemnd skulle ha kalt inn vara for inhabil representant. Nestleder ønsker at ny nemnd trekker klagen på grunn av saksbehandlingsfeil. Nemnda erkjenner at vara skulle vært kalt inn på forhånd. Leder viser også til andre påvirkninger inn i området med vegen inn til Stor-Sverjesjøen og eventuell avlastning av denne vegen med ny atkomst til Nappsjølia. Samla virkning av denne overføringa er ikke vurdert godt nok av tidligere nemnd.

### **Forslag til vedtak**

Nemnda trekker klagen.

### **Avstemming**

6 for, 1 mot

### **Vedtak**

Villreinnemnda for Forollhogna trekker klagen på Tynset kommune sitt vedtak 09.11.23 om tillatelse til landbruksveg til Nappsjølia.

## **12/24 Orienteringer/eventuelt**

Årsmøte til [Forollhogna Villreinvalg](#) holdes om kvelden 17.04.24 på Hovet i Ålen med behandling av ny bestandsplan og forslag til kvote. Nemnda holder sitt møte med søknad om godkjenning av bestandsplan og kvote på dagtid 18.04.24

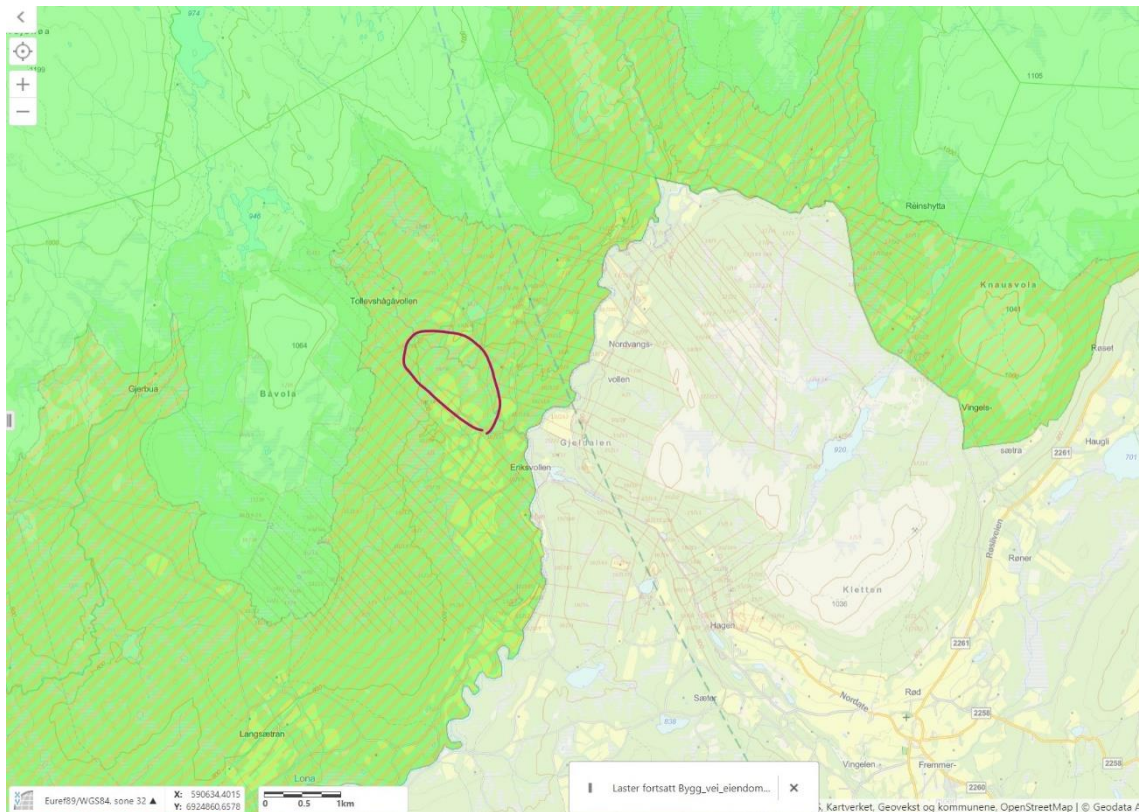
Kontrollkort/rapportering – Villreinnemnda for Hardangerviddaområdet har sendt ut forslag til konkrete endringer. Sekretariatet har sendt dette videre til FVV.

## 13/24 Til uttalelse – nydyrking i Ytre Svartåsen, Tolga kommune

### Bakgrunn

Sekretariatet viser til brev fra Tolga kommune 11.03.24 med søknad nydyrking. Søknaden er ikke adressert til villreinnemnda, og har derfor ikke blitt fordelt til sekretariatet fra postmottak SFIN. Leder fikk den direkte og ønsker å ta den opp sammen med søknad ved Langsætra.

Søknaden gjelder flere utvidelser av eksisterende jorder i et område med mye dyrka mark og høsting av fôr. Dyrkingsfeltet ligger i randområdet, sone 2, i regional plan. Kommunen sin oversendelse og kart med teiger legges ved.



Regional plan sier generelt om forholdet til landbruk:

Størstedelen av arealene innenfor planområdet i den regionale planen vil være landbruks-, natur- og friluftsområder (LNF-områder) i kommuneplanens arealdel. Visse former for gårdstilknyttet virksomhet basert på gårdens ressursgrunnlag inngår i LNF-kategorien uten at det må utarbeides særskilte bestemmelser som åpner for dette jf. Landbruk-Pluss veileder T-1443. Den regionale planen kan ikke legge begrensninger på landbruksdrift innenfor LNF-formålet, men kan gi retningslinjer om hvilke hensyn som bør tas ved utforming og plassering av bygg og anlegg.

### Sekretariatets vurdering

Tiltaket ligger i ytterkant av villreinområde, klassifisert som randområde sone 2 i regional plan og vist som beiteområde sommer/høst i viltkartet. Sekretariatet vurderer at oppdyrking og fôrproduksjon ikke vil føre til økt menneskelig aktivitet og forstyrrelser inn i villreinområdet, og har ingen villreinfaglige innvendinger til tiltaket.



**Sekretariatets forslag til vedtak**

Nemnda viser sekretariatets vurdering og har ingen innvendinger til tiltaket.

**Nemnda sitt vedtak**

Nemnda viser sekretariatets vurdering og har ingen innvendinger til tiltaket.

Tom Hjemseteren  
SF Innlandet/sekretariat  
Vikebukt, 23.03.24

godkjent av leder i e-post 23.03.24