

Villreinnemndas oppgaver i bestandsforvaltninga

Villreinnemndas oppgaver

Forskriftens Kapittel 3 er viet forvaltningen av villrein.

<https://www.miljodirektoratet.no/globalassets/publikasjoner/m478/m478.pdf>



Villreinnemndas oppgaver

- Ansvar for bestandsforvaltningen av villrein i medhold av naturmangfoldloven, viltloven og tilhørende forskrifter
- Arbeid med ivaretagelse av leveområdene i forhold til arealplanlegging, næringsutvikling og annen menneskelig påvirkning og aktivitet.
- Samarbeid med villreinutvalg, kommuner og fylkeskommuner er viktig.
- Norsk Villreinsenter har veiledningsansvar for nemndene



Villreinnemndas oppgaver

Fastsette tellende areal - § 23

Det er størrelsen på det godkjente tellende arealet som legges til grunn ved beregning av antall fellingstillatelser som tildeles det enkelte vald.

- Areal over skoggrensa regnes som tellende areal
- Nemnda kan godkjenne skogsområder som brukes regelmessig av villrein som tellende areal
- Arealer som villreinen ikke lenger benytter som følge av infrastruktur/forstyrrelser kan trekkes ut.



Villreinnemndas oppgaver

Krav til vald - § 24

- Valdet må omfatte et tellende areal som minst omfatter minstearealet for villrein
- Skal være sammenhengende og ha en avgrensing som gjør det egnet til jakt
- Skal ha en valdansvarlig representant som opptrer på vegne av valdet overfor villreinnemnda

Villreinnemndas oppgaver

Godkjenning og endring av vald - §§ 25 og 26

- Søknad om godkjenning/endring må være nemnda i hende innen 1. april
- Nemnda skal behandle søknaden innen 1. mai
- Nemnda kan til enhver tid trekke godkjenninga tilbake ved ev uklare rettighetsforhold
- Godkjenning/avslag er enkeltvedtak – kan påklages

Villreinnemndas oppgaver

Bestandsplan for villrein - § 27

Utarbeides av villreinutvalget. Nemnda skal vurdere og ev godkjenne planen. Må sjekke at planen tilfredsstillter alle formelle krav i bestemmelsen.

- Max 5- års varighet
- Som hovedregel hele området
- **Må** inneholde mål for bestandsstørrelse og utvikling, årlig avskyting fordelt på alder og kjønn, oversikt over innsamling av bestandsdata og planlagte tiltak
- Tilgrensende villreinområder kan samarbeide om felles bestandsforvaltning, herunder felles bestandsplan



Villreinnemndas oppgaver

Fellingskvote og minsteareal- § 28

Nemnda vedtar årlig fellingskvote for hvert villreinområde **innen 1. mai**

- Foreligger godkjent bestandsplan skal legges denne til grunn
- Som regel forslag fra villreinutvalg ev grunneiersammenslutning
- Minsteareal framkommer rent matematisk: **tellende areal / fellingskvote**



Villreinnemndas oppgaver

Fellingstillatelser § 29

Nemnda skal sende fellingstillatelsen til valdansvarlig representant innen 15. juni

Vald som har gitt tilslutning til godkjent bestandsplan tildeles årlig kvote uten spesifisering på alder og kjønn

For andre vald fordeles kvota på:

- Kalv
- Simle 1,5 år og eldre
- Simle/ungdyr (buk 1,5 år)
- Valgfritt dyr



Villreinnemndas oppgaver

Kontrollordninger § 30

Nemnda skal sende et kontrollkort til valdansvarlig for hver villrein som tillates felt

- Kortet utformes av Miljødirektoratet
- Bestilling gjøres av nemnda gjennom at kvote registreres i Hjorteviltregisteret -
➤ **senest 5. juni**

Kontrollkort villrein 2018

Kort nr.:

Villreinområde:

Namn og nr. på valdet:

Namn på jeger/jaktag:

Vald-/ jaktfeltansvarleg:

Kortet gjeld for: Annan informasjon:

Istaden for ungdyr og vakse dyr kan det fellast kalv jf. § 29 i hjorteviltforskrifta.

Fellingsstad: Slaktevekt*:

Valdnummer, valdnamn eller koordinatar

Skjer her

Kjøtmerkelapp 2018

Namn på jeger: Kort nr.:



Hjorteviltregisteret



Hjorteviltregisteret

[Ofte stilte spørsmål](#) | [Kontakt](#) | [Om Hjorteviltregisteret](#)

[Logg inn](#)

Fallvilt ▾ | Statistikk ▾ | Finn dyr Jaktåret 2023/2024

Velkommen til Hjorteviltregisteret

Hjorteviltregisteret er en nasjonal database som ivaretar data fra jakt på hjortevilt, samt opplysninger om fallvilt av utvalgte arter. Her kan du se statistikk over blant annet tildelte og felte dyr, bestandsstørrelse og rekruttering, slaktevekter, aldersfordeling og fallvilt. Statistikken finnes i ulike geografiske oppløsninger, fra jaktfelt til nasjonalt nivå. Den er tilgjengelig for alle.


Jeger, valdansvarlig, kommune og villreinnemnd kan logge inn i Hjorteviltregisteret for å registrere data. Jeger kan registrere sette og skutte dyr fra jakt, valdansvarlig representant kan se og godkjenne data for sitt vald, og levere elektronisk fellingsrapport. Kommune og villreinnemnd har ansvaret for at data registreres i Hjorteviltregisteret, og videre rapportering til Statistisk sentralbyrå.

Appene Sett og skutt og Fallvilt leverer også data til registeret. Disse kan brukes av henholdsvis jegere og fallviltpersonell med brukertilgang.

[Finn svar på skrantesjueprøve](#) →



Fotograf: Bård Øyvind Bredesen, Naturarkivet.no.





Miljø-
direktoratet


Har du spørsmål om Hjorteviltregisteret?
Kontakt Naturdata på support@naturdata.no
Tlf: +47 74 33 53 10

[Tilgjengelighetserklæring](#)
[Personvernerklæring](#)

Apper:

 Fallvilt - [App Store](#) | [Google Play](#)

 Sett og skutt - [App Store](#) | [Google Play](#)



Eksempel på tabell

Overskrift					
Felt					
Felt					

