



# KVA ER EIN VILLREIN?

Naturvegleiing ved Norsk villreinsenter  
**KAMILLA RUST**





← REIN





REIN

♀ Simle  
♂ Bukk





# REIN

Rangifer tarandus tarandus  
Tundrarein | Fjellrein

♀ Simle

♂ Bukk

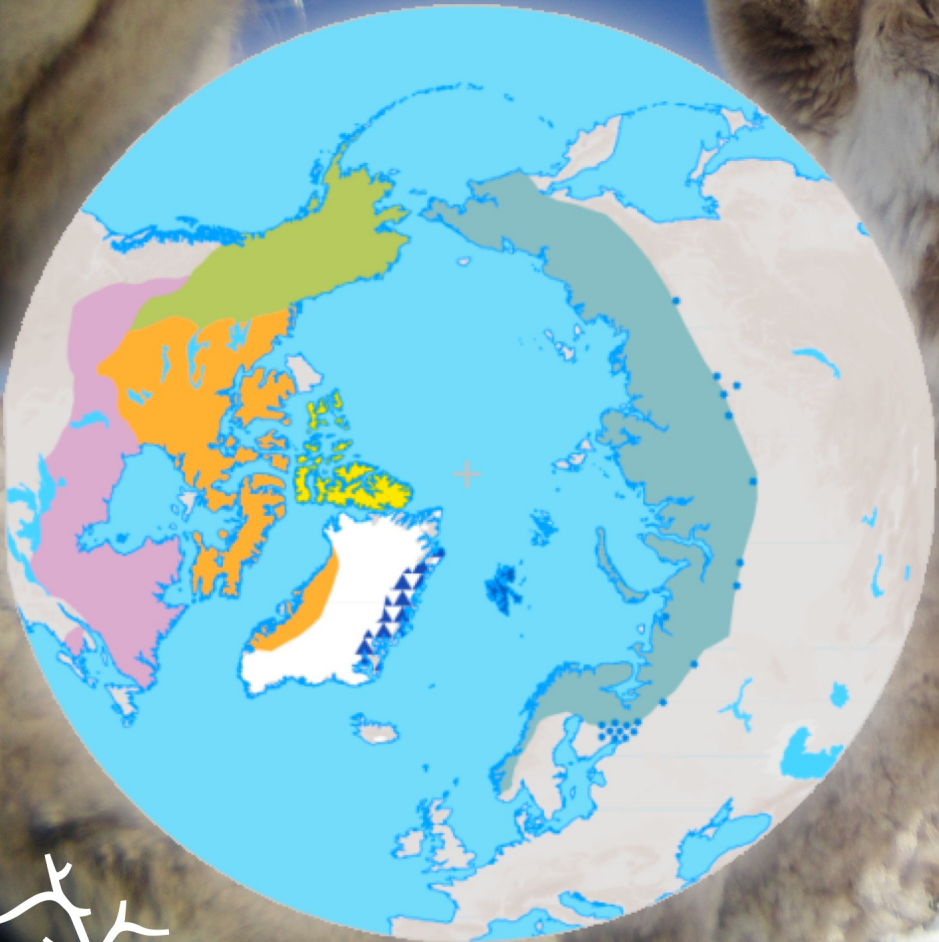


# REIN

Rangifer tarandus tarandus  
Tundrarein | Fjellrein

♀ Simle

♂ Bukk





# REIN

Rangifer tarandus tarandus  
Tundrarein | Fjellrein

♀ Simle

♂ Bukk

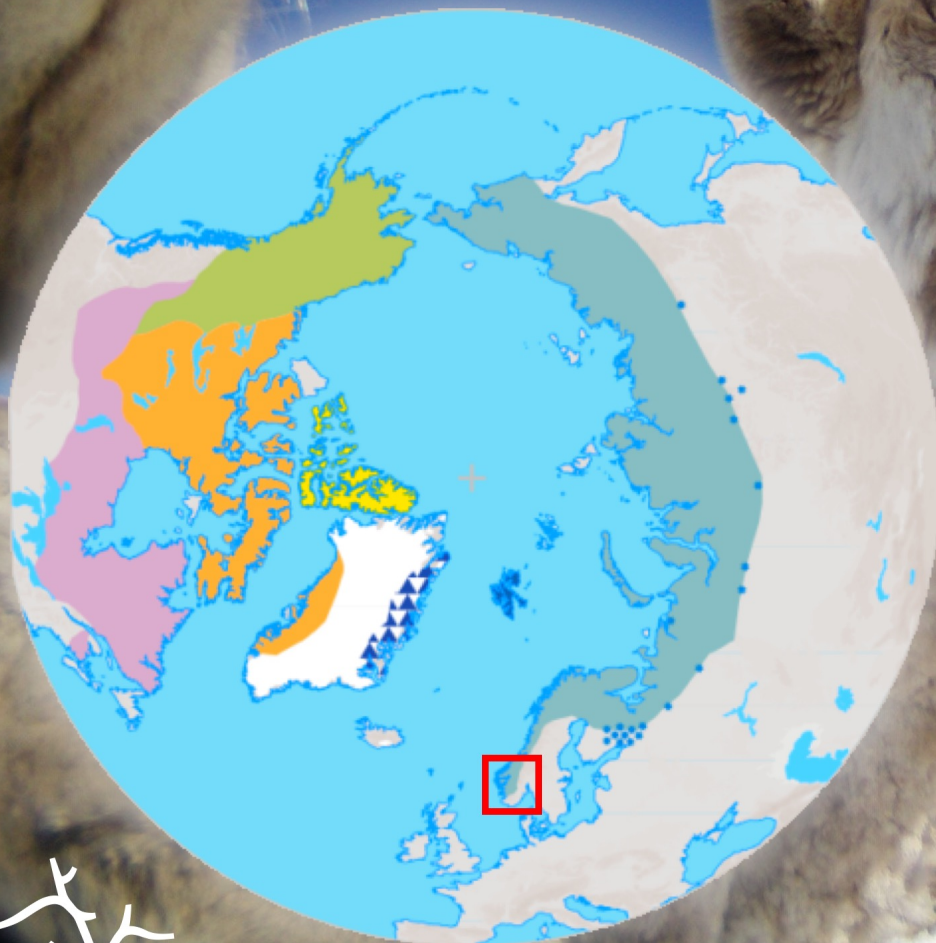










Foto Karina Gjerde







Foto Karina Gjerde



Foto Karina Gjerde







Foto Karina Gjerde



Foto Karina Gjerde




Foto Olav Strand

# SPESIALTILPASSA EIT LIV I HØGFJELLET









Foto Anders Mossing

# LEV LIVET SAMAN I FLOKK

Foto NINA autokamera





Foto Anders Mossing



Foto Anders Mossing







Rein er

**SPESIALTILPASSA EIT LIV I HØGFJELLET,  
LEV LIVET SAMAN I FLOKK** og er  
**ALLTID PÅ VANDRING**




Rein er  
**SPESIALTILPASSA EIT LIV I HØGFJELLET,**  
**LEV LIVET SAMAN I FLOKK** og er  
**ALLTID PÅ VANDRING**





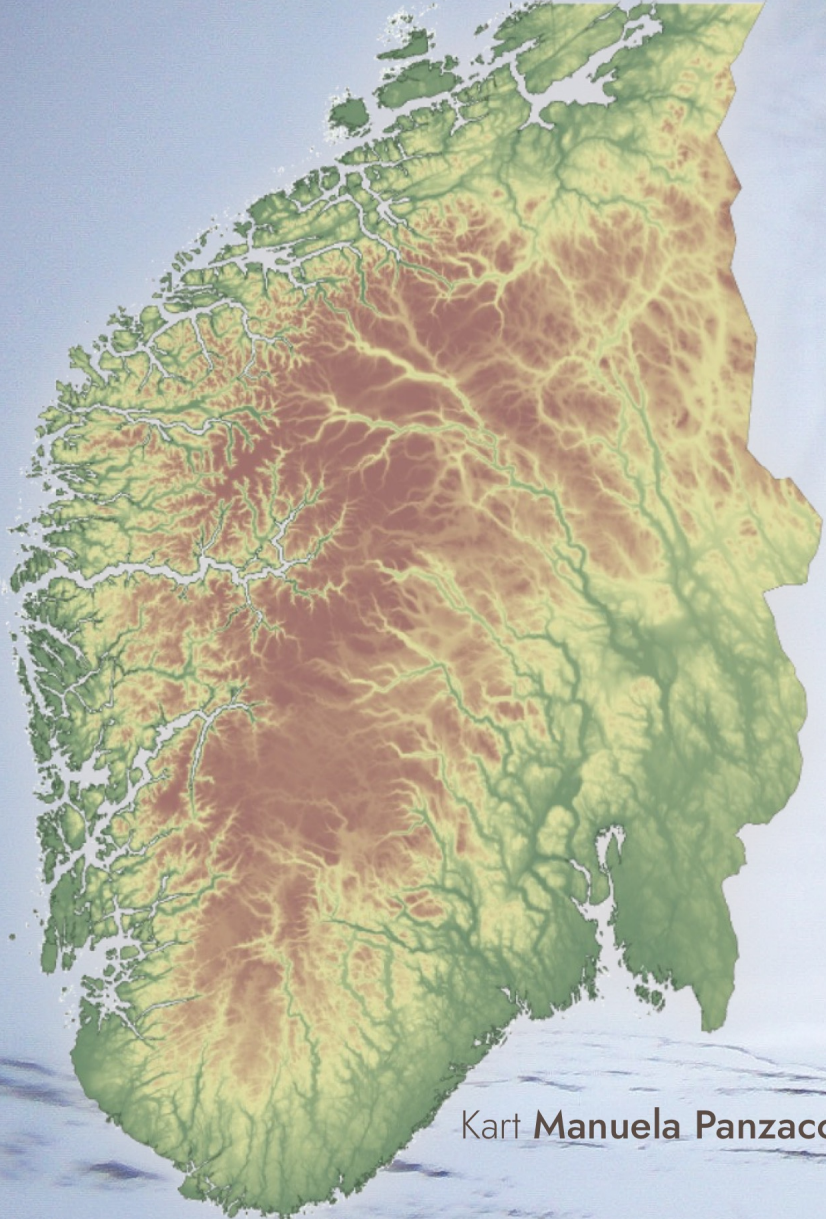


# ANTATTE TIDLEGARE HOVEDREGIONAR I SØR-NORGE





SISTE 100 ÅR

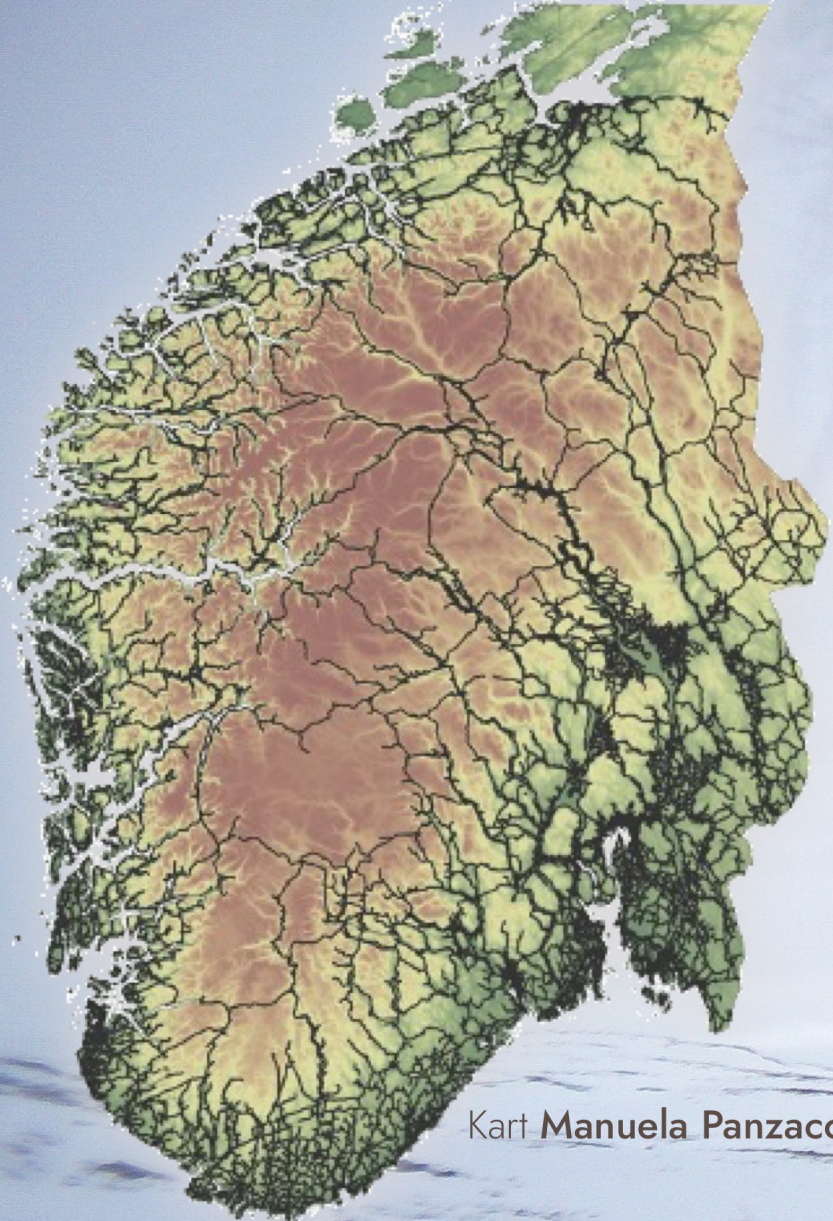


Kart Manuela Panzacchi, NINA



# SISTE 100 ÅR

## Hovedvegar



Kart Manuela Panzacchi, NINA



# SISTE 100 ÅR

Hovedvegar  
Jernbanelinjer

Kart Manuela Panzacchi, NINA



# SISTE 100 ÅR

Hovedvegar  
Jernbanelinjer  
Kraftutbygging

Kart Manuela Panzacchi, NINA



# SISTE 100 ÅR

Hovedvegar  
Jernbanelinjer  
Kraftutbygging  
Kraftlinjer

Kart Manuela Panzacchi, NINA



# SISTE 100 ÅR

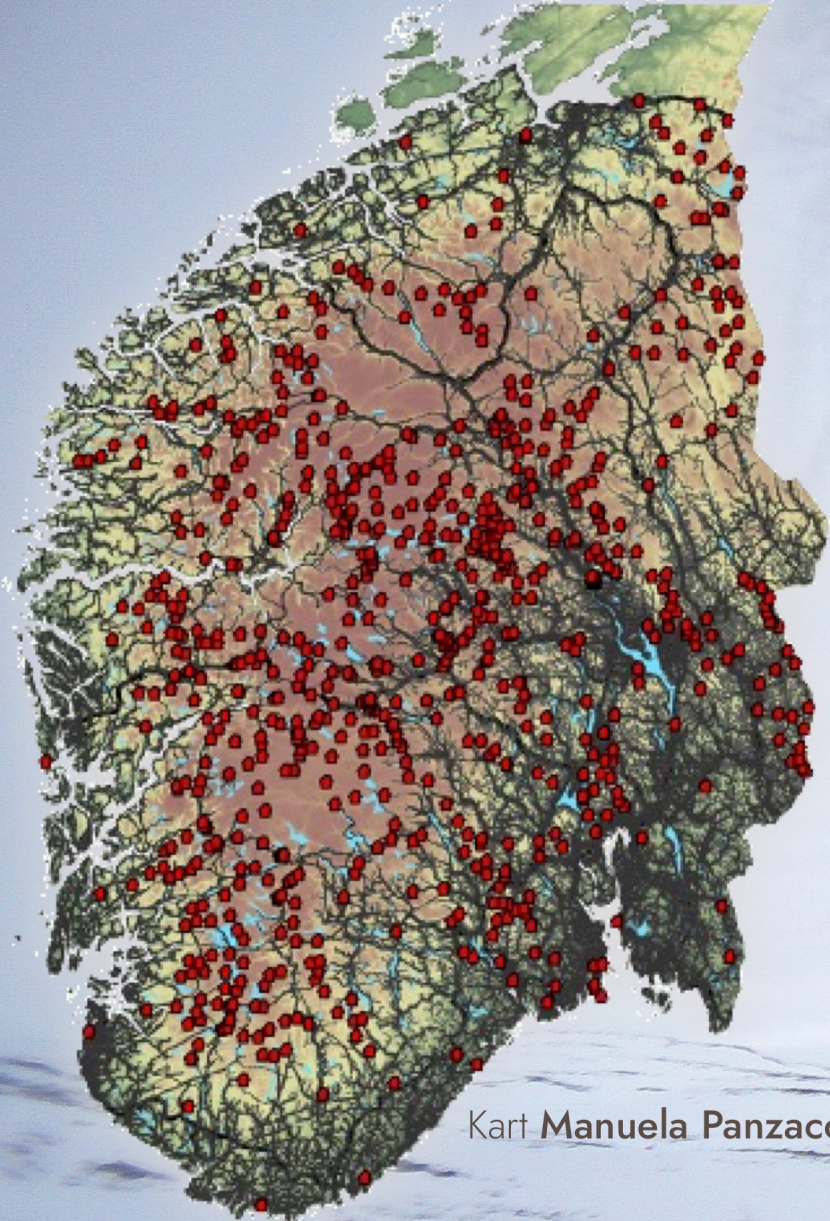
Hovedvegar  
Jernbanelinjer  
Kraftutbygging  
Kraftlinjer  
Mindre vegar

Kart Manuela Panzacchi, NINA



# SISTE 100 ÅR

Hovedvegar  
Jernbanelinjer  
Kraftutbygging  
Kraftlinjer  
Mindre vegar  
Turisthytter



Kart Manuela Panzacchi, NINA



# SISTE 100 ÅR

Hovedvegar  
Jernbanelinjer  
Kraftutbygging  
Kraftlinjer  
Mindre vegar  
Turisthytter  
Private hytter

Kart Manuela Panzacchi, NINA



# SISTE 100 ÅR

Hovedvegar  
Jernbanelinjer  
Kraftutbygging  
Kraftlinjer  
Mindre vegar  
Turisthytter  
Private hytter  
Merka stiar

Kart Manuela Panzacchi, NINA



# VILLREINOMRÅDER I NORGE

- |   |                          |    |                  |    |                 |
|---|--------------------------|----|------------------|----|-----------------|
| 1 | Setesdal Ryfylke         | 9  | Oksenhalvøya     | 17 | Ottadalsområdet |
| 2 | Setesdal Austhei         | 10 | Fjellheimen      | 18 | Snøhetta        |
| 3 | Skaulen Etnefjell        | 11 | Nordfjella       | 19 | Rondane         |
| 4 | Våmur - Roan             | 12 | Lærdal - Årdal   | 20 | Sølnkletten     |
| 5 | Brattefjell - Vindeggen  | 13 | Vest-Jotunheimen | 21 | Tolga Østfjell  |
| 6 | Blefjell                 | 14 | Sunnfjord        | 22 | Forollhogna     |
| 7 | Hardangervidda           | 15 | Førdefjella      | 23 | Knutshø         |
| 8 | Norefjell - Reinsjøfjell | 16 | Svartebotnen     | 24 | Raudafjell      |



- NASJONALE VILLREINOMRÅDER
- ANDRE VILLREINOMRÅDER
- EUROPEISKE VILLREINOMRÅDER
- OMRÅDER MED TAMREINDRIFT



AREALTAP






# AREALTAP

OPPDELTE  
LEVEOMRÅDER

MINDRE  
LEVEOMRÅDER





# AREALTAP

OPPDELTE  
LEVEOMRÅDER

MINDRE  
LEVEOMRÅDER

SKEIV  
RESSURSFORDELING

FLEIRE DYR PÅ  
MINDRE OMRÅDER


MANGEL  
PÅ BEITEOMRÅDER

IKKJE TILGANG TIL  
BEITEOMRÅDER

DÅRREGARE  
BEITEKVALITET



# AREALTAP





# AREALTAP

OPPDELTE  
LEVEOMRÅDER

MINDRE  
LEVEOMRÅDER

SKEIV  
RESSURSFORDELING

FLEIRE DYR PÅ  
MINDRE OMRÅDER

MANGEL  
PÅ BEITEOMRÅDER

IKKJE TILGANG TIL  
BEITEOMRÅDER

ENKLARE SPREIING  
AV SJKDOM  
AUKA PARASITT-  
BELASTNING

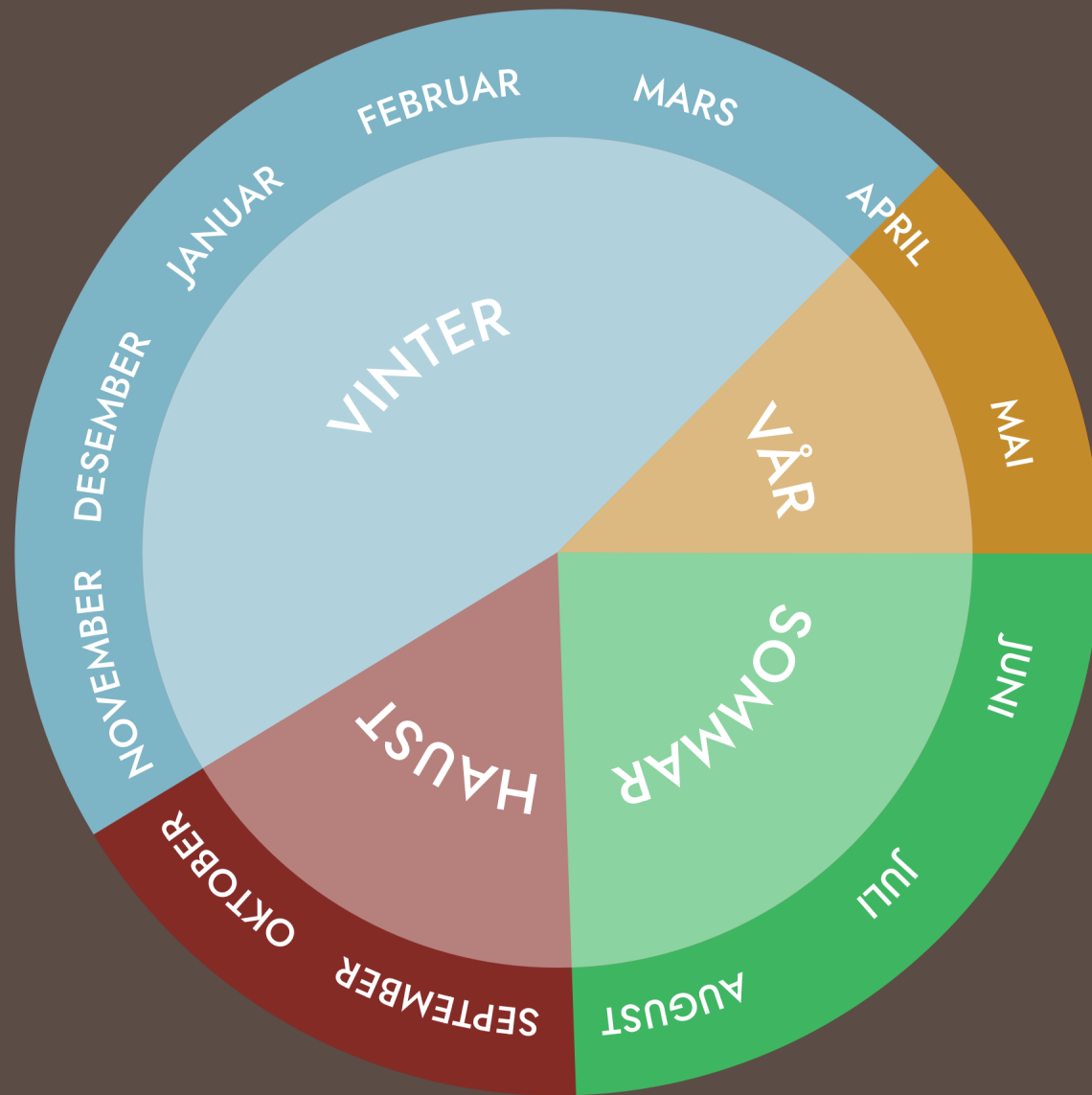
MINDRE  
ENERGIOPPTAK

STØRRE BEITE-  
KONKURRANSE

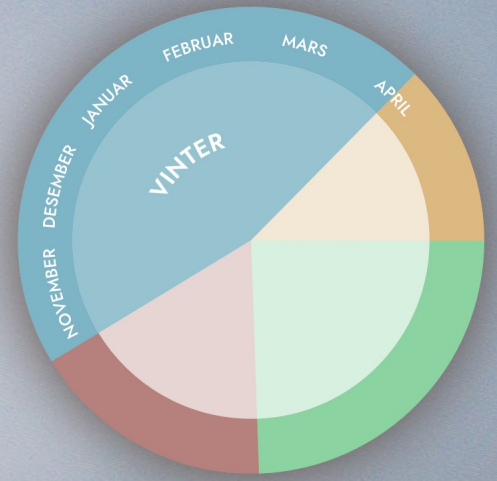
DÅRLIGE  
BEITEKVALITET  
MEIR ENERGIBRUK

DÅRLIG KONDISJON  
OG MEIR SÅRBAR

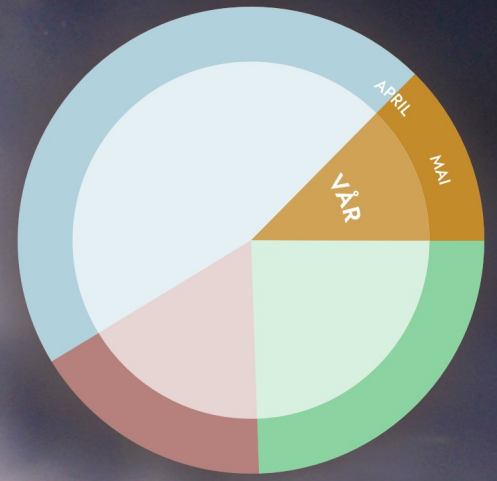









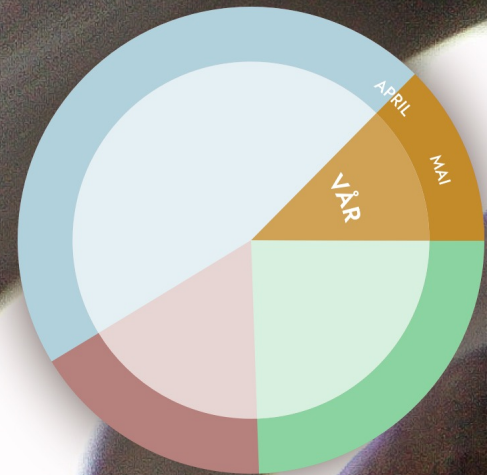












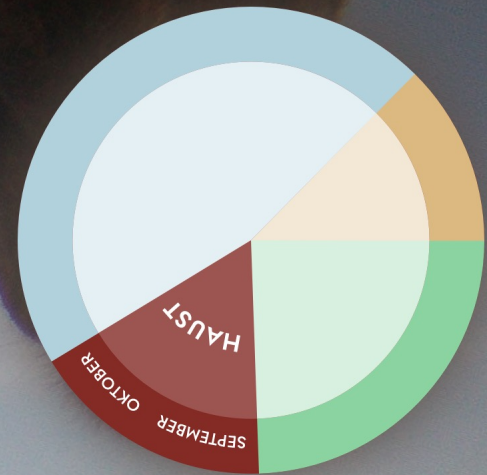




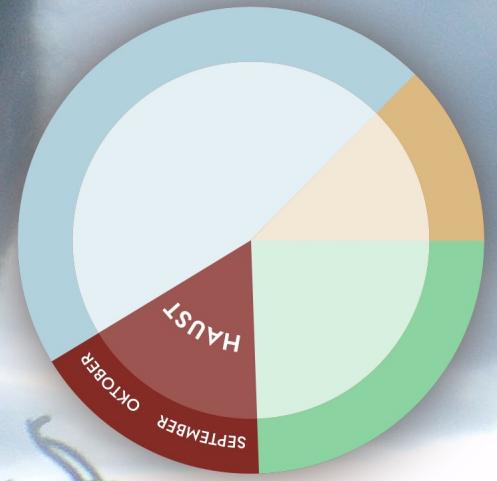






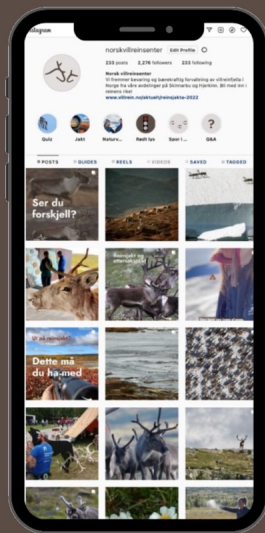








# villrein.no



Norsk villreinsenter



@norskvillreinsenter





TAKK FOR MEG!

