



Villreinnemnda for Rondane og Sølnekletten

PROTOKOLL FRA MØTE 2/2019

Venabu Fjellhotell, 07.02.2019

Tilstede:

Kommune	Medlemmer	Møtt	Varamedlemmer	Møtt
Alvdal	Janne Lunaas		Leif Langodden	X
Dovre	Arne Vadet	X	Gunn Jane Ulekeliv	
Folldal	Solvår Brustad Lilleeng	X	Bjørn Brendbakken	
Hamar	Hilde Nyborg Fischer		Erling Alderslyst	
Nord-Fron	Anne K. Tina Lyslo	X	Jan Roger Bøe Øien	
Rendalen	Arne Hagestrø		Silje Mogstad Finstad	
Ringebu	Laila Bårdsløkken		Bjørn Moastuen	
Ringsaker	Andreas Karlsen	X	Anne Mæhlum	
Sel	Jørund Båtstad	X	Eldri Siem	
Stor-Elvdal	Torstein Storaas	X	Turid Hoffstad	
Sør-Fron	Else Mari Bjørke	X	Hans Mathias Ulberg	
Øyer	Bjørner Killi		Anne Magnhild Braastad Lie	
Åmot	Ole Erik Hørstad	X	Sissel Frang Rustad	
FMHE	Tom Hjemseteren			
Sekretær	Marit Vorkinn	X		

SAKER:	
2019/4	GODKJENNING AV INNKALLING OG SAKLISTE
2019/5	REFERAT- OG ORIENTERINGSSAKER
2019/6	ÅRSMELDING VILLREINNEMNDA 2018
2019/7	FORELØPIG BUDSJETT 2019
2019/8	MØTEPLAN 2019
2019/9	HØRING - STRATEGIPLAN VILLREINRÅDET
2019/10	OMDISPONERING AV TELLENDE AREAL – BREV FRA VILLREINNEMNDA FOR NORDFJELLA OG FJELLHEIMEN
2019/11	HØRING – OPPRETTELSE AV BJØRNSKARVEN NATURRESERVAT
2019/12	HØRING –UTKAST TIL RETNINGSLINJER FOR ORGANISERT FERDSEL I DELER AV RONDANE NASJONALPARK
2019/13	TILTAKSMIDLER 2019
2019/14	RINGEBU KOMMUNE – KLAGE PÅ DISPENSASJON?
2019/15	ÅPEN POST: INNSPILL OG ORIENTERINGER FRA KOMMUNENE

2019/4 GODKJENNING AV INNKALLING OG SAKLISTE

Innkalling og sakliste ble enstemmig godkjent.

2019/5 REFERAT- og ORIENTERINGSSAKER

1. Etablering av landbruksvei i Frydalen landskapsvernområde

Villreinnemnda har gitt høringsuttale til saken tidligere (sak 2016/25 og 2018/17). Nord- og Sør-Fron kommuner har vedtatt en forskrift som forbyr sykling på den planlagte landbruksvegen. Nasjonalparkstyret for Rondane-Dovre har godkjent dette regelverket, og vegen kan derfor bygges. Nasjonalparkstyret har tatt forbehold om at «dersom forskriften/regelverket for bruken av landbruksveien endres i framtiden skal dette på nytt godkjennes av nasjonalparkstyret før endring av bruken kan skje».

2. Registrering av villreinen sin områdebruk innan Gråhø/Tjønnseterfjellet i Nor-Fron og Sør-Fron og i Veslefjellet/Kuva i Dovre – Årsrapport 2018

Årsrapporten er vedlagt. Søknad om tiltaksmidler er kommet for 2019. Her foreslås prosjektet utvidet til også å inkludere Kongevegen over Dovrefjell fra Fokstugu til Dovre.

3. FOU-prosjekt Rondane

Prosjektet hadde møte i styringsgruppa på Otta 15. januar. Årsrapport fra 2018 er vedlagt. Fordi det ikke ble merket rein med GPS-sender i 2016 og 2018 er det en del oppsparte midler i prosjektet. Videreføring av prosjektet i tre år er derfor langt på vei finansiert. Pr. i dag er det bare tre dyr i sør som er merka. Det var enighet i styringsgruppa om at en burde få merka dyr både i nord-, midt- og sør-området. Miljødirektoratet støttet også fortsatt omfattende GPS-merking i Rondane, pga. det store ferdselspresset i området. NINA har kapasitet til merking i Rondane, men merking her vil først skje etter at merking i Nordfjella er ferdig. NINA antyder merking av 3-4 dyr i nord, 3-4 dyr i midt-området og 5-6 dyr i sør. I tillegg vil det bli satt ut ferdselstellere. Det er også aktuelt å videreføre kadaversøk i Rondane Sør.

4. Skrantesjuka

Prøvetakingsprogrammet for skrantesjuka fortsatte for fullt i 2018. Totalt 33.649 dyr ble testet i løpet av fjoråret. Kun seks villrein fikk påvist skrantesjuka av den klassiske, smittsomme typen, alle i Nordfjella sone 1. I tillegg ble det påvist atypisk skrantesjuka på en elg i Flesberg i Buskerud. Denne typen antas å kunne oppstå spontant hos eldre dyr.

Det er besluttet reetablering med rein i Nordfjella sone 1, etter at brakkleggingsperioden på min. fem år er avsluttet. Reetablering forutsetter også at naboområdet (Nordfjella 2) er «friskmeldt».

Hovedside for info om skrantesjuka: <http://www.hjortevilt.no/skrantesjuka/>

5. EM terrengsykling, Tjønnseterfjellet (Nord-Fron), jfr. punkt 2 foran.

«Furusjøen Rundt AS» skal arrangere Europamesterskap i Terrengsykkel Maraton sommeren 2019. Det forventes ca. 850 deltakere+ støtteapparat. EM i terrengsykling ses på som et steg på veien til å søke VM i terrengsykling.

Traséer for det ordinære rittet «Furusjøen rundt» viser løypetraséer som går langsmed Tjønnseterfjellet, høyt oppe i terrenget. Disse traséene er også lagt ut på internett som nedlastbare GPS-spor. En må derfor forvente betydelig treningsaktivitet i området også utenom selve rittdagen.

Tjønnseterfjellet/Gråhø er sommerbeite for en stor andel av bukkene i Vulufjell. Området ble derfor inkludert i det nasjonale villreinområdet ved siste revisjon av regionalplanen for Rondane-Sølnkletten i 2013. I retningslinjene for planen heter det bl.a. at «Større arrangement, konkurranser, aktiviteter og lignende skal legges til områder, traséer og tider der de kommer i minst mulig konflikt med villrein, og der de kan skape størst mulig ringvirkninger for lokalsamfunnet». Løpet og traséene ble imidlertid etablert uten at villreininteressene ble vurdert/involvert.

Fylkesutvalget har støttet årets EM med 350.000 kr, og «*oppfordrer arrangøren til å ta hensyn til naturens bæreevne og legge til rette for grønne valg*». Hvilke konsekvenser den intensiverte bruken av området til sykling vil ha for villreinens arealbruk i området er uvisst. Den lokale prosjektgruppa som har registrert villreinens arealbruk i området har derfor søkt Oppland fylkeskommune om kr. 50.000 til utvidede registreringer av villreinens arealbruk i Tjønnseterfjellet sommeren 2019.

6. Klage på dispensasjon i Stor-Elvdal

Arbeidsutvalget (Båtstad, Storaas, Moastuen) behandlet i oktober en søknad om å utvide en eksisterende hytte og rive eksisterende uthus og sette opp et nytt. Dagens hytte er på 42 m² BRA og søkes utvidet med 20 m² BRA. Antall soverom ønskes utvidet fra tre til fire. Hytta ligger i området for det viktige vartrekket over til Fampen, langs Vinjevegen, og i nasjonalt villreinområde.

Arbeidsutvalget frarådte sterkt at det ble gitt dispensasjon til utvidelse av hytta, men mente at erstatning av eksisterende uthus var greit. Også Fylkesmannen i Hedmark frarådte at dispensasjon ble gitt.

Kommunen vedtok i desember likevel å gi dispensasjon som omsøkt. Arbeidsutvalget vedtok da å påklage saken (klagen er vedlagt). Også Fylkesmannen har påklagd vedtaket. Kommunen må da behandle saken på nytt. Opprettholder kommunen vedtaket, sendes saken til avgjørelse hos settefylkesmann (sannsynligvis Fylkesmannen i Viken).

7. Orientering tilbake til kommunene om arbeid og vedtak i nemnda

På møtet i september ble det bedt om at sekretæren utarbeidet en sak om hvordan nemndsmedlemmene best kunne orientere tilbake til egne kommunestyre. Det er tatt kontakt med KS sentralt for å hente inn erfaringer og råd, men det er foreløpig ikke mottatt noen tilbakemelding. Det er også tatt kontakt med andre villreinnemnder, men vi har heller ikke fått noen gode råd fra andre nemnder. Det foreslås derfor at sekretæren tar kontakt med Miljødirektoratet og ber dem ta opp temaet på runden med opplæringsdager som sannsynligvis blir gjennomført for de nye villreinnemndene i 2020.

8. Planer med forenkla behandling

Påbygg på hytte i buffersona i Ringeby: 4,3 m² netto bruksareal for vaskerom og bod. Nemndas uttale:

«Tiltaket er planlagt innenfor buffersona i regional plan. Tiltaket er lite, det vil ikke føre til økt overnattingskapasitet eller økt ferdsel i villreinområdet. Tiltaket vil heller ikke påvirke villreintrekk eller andre viktige funksjonsområder for reinen. Ut fra dette har ikke nemnda villreinfaglige innvendinger til at søknaden innvilges som omsøkt».

9. Planer mottatt til høring som ikke er behandlet (dvs. at nemnda ikke har innvendinger)

- Åmot kommune: Dispensasjon for tilbygg på fritidsbolig i utviklingsone i randområdene (Rondane), sone 3. (Sum BRA 80 m² etter tilbygg).
- Ringsaker kommune: Høring og offentlig ettersyn av reguleringsplan Svarthaugen Natrudstilen: Området ligger nær Mesnali og ca. 11 km i luftlinje fra hensynssonene i regionalplanen.
- Rondane-Dovre nasjonalparkstyre: Utskifting av klopper langs Rondanestien i Hemmeldalen naturreservat.
- Ringeby kommune: Veg til eksisterende hytte i Trabelia. Hytta ligger i hytteområde i utviklingssona, ca. 60 meter fra eksisterende veg (Trabelivegen).
- Alvdal kommune: Nydyrking av ca. 80 daa i utviklingssonen ned mot Folla.
- Ringeby kommune: Utvidelse av hyttetomt i regulert område i Trabelia.
- Stor-Elvdal: Tilbygg til seterhus – landbruksformål.

10. Oversendte vedtak fra Rondane-Dovre nasjonalparkstyre (tiltak som er i samsvar med verneforskriftene/der nemnda ikke er bedt om uttale, sakene sjekkes for evt. klage)

Se vedlegg.

FORSLAG TIL VEDTAK

Referat- og orienteringssakene tas til etterretning.

STYRETS BEHANDLING

Ingen merknader.

VEDTAK

Referat- og orienteringssakene tas til etterretning.

2019/6 ÅRSMELDING VILLREINNEMNDA 2018

Årsmeldingen for nemndas arbeid i 2018 er vedlagt. Ressurssituasjonen begrenser klart nemndas aktivitetsnivå. Den store pågangen av høringssaker gir begrensa rom for mer utadretta virksomhet. Dette er uheldig i forhold til å kunne utnytte nemndas store samla kompetanse og interesse for å jobbe mer utadretta og aktivt.

Forvaltningen på arealsida er svært fragmentert. Dette gjør tidlig involvering og informasjonsflyt mellom ulike aktører desto viktigere. Villreinforum har et potensiale til å fylle en rolle her, gitt at ressurstilgangen var større.

FORSLAG TIL VEDTAK

Årsmeldingen godkjennes. Årsmeldingen distribueres til kommuner, fylkesmenn, fylkeskommuner, Miljødirektoratet, villreinutvalg og Rondane-Dovre nasjonalparkstyre, samt aktuelle lokalaviser.

STYRETS BEHANDLING

Det er viktig å få fram at i de tilfeller der arealplansaker gis forenkla behandling eller ikke behandles i det hele tatt, så betyr det at nemnda ikke har innvendinger.

Nemnda skulle gjerne sett at det ble gjennomført GPS-merking av villrein også i Sølnekletten. Dette forutsetter at det etableres et FOU-prosjekt også her.

VEDTAK

Årsmeldingen godkjennes, med presisering som nevnt over om arealplansaker som er gitt forenkla behandling/ikke behandlet. Årsmeldingen distribueres til kommuner, fylkesmenn, fylkeskommuner, Miljødirektoratet, villreinutvalg og Rondane-Dovre nasjonalparkstyre, samt aktuelle lokalaviser.

2019/7 FORELØPIG BUDSJETT 2019

Tildelingsbrevet fra Landbruksdepartementet er ennå ikke mottatt. Det er derfor laget et foreløpig budsjettforslag basert på at vi får samme tildeling som i 2018, kr. 550.000.

Det er lagt opp til samme antall møter i nemnda; 4 møter, derav en med befarings. Ett av møtene legges sammen med en befarings.

FORSLAG TIL VEDTAK

Villreinnemnda vedtar et foreløpig budsjett for 2019 som følger:

4 Møter i nemnda (møtegodtgjørelse, reiser, møterom og servering)	240.000 kr.
AU-møter (telefonmøter)	15.000 kr.
Sekretær, 400 timer	224.000 kr.
Reiseutgifter, sekretær	10.000 kr.
Diverse (Innkjøp «Villreinen», medlemskontingent Villreinnrådet, mm.)	11.000 kr.
Kjøp av tjenester fra NINA	50.000 kr.
SUM	550.000 kr.

Budsjettet må justeres dersom tildelingen fra Landbruksdepartementet blir annerledes enn forventet. Det må også foretas fortløpende justeringer underveis i budsjettåret.

STYRETS BEHANDLING

Som nevnt i årsmeldingen begrenses nemndas arbeid av ressursrammene nemnda har til disposisjon. Med videre økonomiske rammer ville det ha vært mulig å jobbe mer «pro-aktivt», som arbeid med opplæring om villrein i skoleverket.

VEDTAK

Foreløpig budsjett for 2019:

4 Møter i nemnda (møtegodtgjørelse, reiser, møterom og servering)	240.000 kr.
AU-møter (telefonmøter)	15.000 kr.
Sekretær, 400 timer	224.000 kr.
Reiseutgifter, sekretær	10.000 kr.
Diverse (Innkjøp «Villreinen», medlemskontingent Villreinnrådet, mm.)	11.000 kr.
Kjøp av tjenester fra NINA	50.000 kr.
SUM	550.000 kr.

Budsjettet må justeres dersom tildelingen fra Landbruksdepartementet blir annerledes enn forventet. Det må også foretas fortløpende justeringer underveis i budsjettåret.

2019/8 MØTEPLAN FOR 2019

Nemnda har neppe økonomi til mer enn tre ordinære møter og ett møte med befarings. Det foreslås to møter på vårparten og to møter på høsten. Det er kommunevalg til høsten. Medlemmer til villreinnemndene blir sannsynligvis ikke oppnevnt før på nyåret 2020. **Nåværende medlemmer av nemnda fungerer til ny nemnd er oppnevnt, dvs. også etter at valget høsten 2019 er avholdt.**

Nemnda skal før 1. mai godkjenne fellingstillatelser for 2019 i de tre villreinområdene (Rondane nord, Rondane sør og Sølnekletten). Nemnda må derfor ha et møte så nær opp til 1. mai som mulig.

I 2018 hadde nemnda en befarings og møte over to dager i starten av september. Dette viste seg å være et tidspunkt som passet de fleste bra. Spørsmålet er om dette passer like bra i år, med valg(kamp) i september. Tidspunkt og befarings diskuteres på møtet.

Siste møte foreslås i månedsskiftet oktober/november. Møtedatoer for høsten fastsettes på møtet.

FORSLAG TIL VEDTAK

Dato for styremøter 2019:

- Torsdag 7. februar, Venabu fjellhotell, kl. 16.00
- Torsdag 25. april, Venabu fjellhotell, kl. 16.00

STYRETS BEHANDLING

Det er viktig at nemnda oppsummerer sine erfaringer fra denne fungeringsperioden og formidler disse til «ny» nemnd som blir oppnevnt etter høstens valg. (Ny nemnd oppnevnes neppe før januar/februar 2020). Flere ga uttrykk for at det hadde tid å omstille seg fra å være kommunens representant til å bli villreins representant. En representant fra nåværende nemnd bør være med på ny nemnds første møte. De nye nemndsmedlemmene bør også få de 4 siste års årsmeldinger. På møtet i september avsettes det tid til oppsummering av erfaringer.

Det ble også påpekt at nemnda behandler mange små enkeltsaker, mens de store politiske grepene som må tas på nasjonalt nivå for å bevare villreinen, ikke blir tatt. Etter en oppsummering på septembermøtet kan nemnda vurdere å skrive en artikkel/kronikk til f.eks. Jakt og Fiske, Nationen, el.l.

Folkevalgtopplæring er også et viktig tiltak å jobbe med, men dette blir først aktuelt i 2020.

VEDTAK

Møteplan 2019:

- Torsdag 7. februar, Venabu fjellhotell, kl. 16.00
- Torsdag 25. april, Venabu fjellhotell, kl. 16.00
- 18.-19.september: Kombinert befarings og møte. Sekretær lager forslag til befarings som diskuteres på neste møte i nemnda, 25. april. Det må avsettes god tid på møtet i september til å oppsummere erfaringer og diskutere kronikk/artikkel.

2019/9 HØRING - STRATEGIPLAN VILLREINRÅDET

SAKSOPPLYSNINGER

Villreinrådet i Norge er en frivillig organisasjon (stiftet 1987) som består av de fleste villreinnemndene og villreinutvalg fra landets 23 villreinområder, inkludert villreinnemnda for Rondane-Sølnkletten. Villreinrådet har en sekretærressurs på 25%. Årlig kontingent for nemnda er ca. 2.000 kr. I tillegg har nemnda betalt et tilsvarende beløp for «Villreinen».

På landsmøtet til Villreinrådet i 2018 ble det besluttet at styret skulle utarbeide et forslag til strategisk plan som kunne tas opp til behandling på neste landsmøte (2019). Styret har nå sendt utkast til en kortfattet strategisk plan på høring til nemnder og utvalg. Bakgrunnsinformasjon, vurderinger mv. er tatt ut av den strategiske planen for at denne skal være kort og lettlest, og inn i en egen virksomhetsplan.

Villreinrådet prioriterer i dag og også framover tre oppgaver; Kunnskapsformidling, å skape en møtearena for nemnder og utvalg, samt å ha en politisk pådriverrolle.

Kunnskapsformidling

Villreinrådet samarbeider med Villreinsentrene om «villrein.no». Rådet har i dag en egen underside under Villrein.no, på linje med nemndene. I virksomhetsplanen for Villreinrådet diskuteres det om en bør opprette en egen startside på et eget domene, for å øke synlighet og besøk. Antall solgte eksemplarer av «Villreinen» har vært synkende de siste årene. I 2018 ble det solgt 3474 eksemplarer. Villreinrådet ønsker nå å gjøre «Villreinen» tilgjengelig også digitalt.

Skape møtearenaer

Villreinrådet arrangerer årlige fagdager om villrein, som legges samtidig med årsmøtene. Nemnda for R-S har ikke deltatt på årsmøte/fagdager de to siste årene.

Politisk pådriverrolle

Villreinrådet har avgitt høringsuttalelser ved for eksempel endringer i lovverk og rammevilkår, prinsipielle saker og evt. enkeltsaker etter forespørsel fra nemnd og utvalg en del saker (eks. forslag om catskiing, endringer i motorferdselloven). I den strategiske planen er «Engasjement i enkeltsaker/-prosjekter som, ut fra en totalvurdering, kan ha nytteverdi for forvaltningen av villrein, eller for langsiktig ivaretaking av villrein, samt for fjellområder som er – eller kan være naturlige for villrein» satt opp som en oppgave. Dette er ikke ytterligere konkretisert.

VURDERING

I virksomhetsplanen diskuteres en rekke utfordringer for Villreinrådets arbeid. Det savnes imidlertid en enda tydeligere diskusjon av Villreinrådets rolle og posisjon framover, særlig prioriteringen mellom faglig rolle og politisk pådriverrolle.

Når det gjelder kunnskapsformidling har en med opprettelsen av Villreinsentrene fått en aktør med ansvar for informasjon og kunnskapsformidling som har langt større ressurser til rådighet enn det Villreinrådet har. Samtidig har digitaliseringen ført til helt nye måter å formidle kunnskap på, noe «Villrein.no» er et godt eksempel på. Det vil derfor være viktig å styrke samarbeidet med Villreinsentrene om de faglige oppgavene og kunnskapsformidling. Å opprette et eget domene med egen startside synes da ikke å være en god løsning. Tvert imot risikerer en å bli mindre synlig med eget domene enn ved å satse på fellesportalen villrein.no.

Både fagdager og årboka «Villreinen» kjennetegnes av høy kvalitet, er godt innarbeidet og anerkjent i villreinnemnder og utvalg. De når imidlertid et begrenset publikum. Å legge ut «Villreinen» digitalt er derfor viktig, selv om det innføres betaling for lesetilgang. Det bør også vurderes om fagdagene kan overføres digitalt, slik at f.eks. flere forvaltningsaktører, studenter o.a. har mulighet til å følge foredragene.

På nasjonalt nivå har en politisk pådriver i villreinspørsmål vært et savn. Høringsuttalelser er viktige, men når prosesser er kommet så langt som til offentlige høringsdokumenter, kan mange prioriteringer allerede være foretatt. Det er derfor behov for å jobbe mer aktivt og kontinuerlig opp mot politiske miljøer. Med Villreintrådets ressurser, er det et åpent spørsmål hvor stor innsats Villreintrådet kan bruke på denne typen oppgaver. Vi er også kjent med at det er initiativ på gang for å danne en «Villreinallianse» etter mønster av «Villaksalliansen». Dersom en slik allianse blir etablert, bør det opprettes dialog med denne alliansen.

Utvalgene og nemndene kan ha ulike roller, og motsetningsforhold kan oppstå. Hvilken form det politiske pådriverarbeidet skal ha, må diskuteres nøye.

FORSLAG TIL VEDTAK

Villreinforvaltning er som annen utmarksforvaltning, fragmentert. For å utnytte spredte og begrensa ressurser på en best mulig måte, er samarbeid mellom aktørene viktig. Villreintrådet bør derfor forsterke det etablerte samarbeidet med Villreinsentrene når det gjelder kunnskapsformidling og kompetanseoppbygging. Nemnda vil ut fra dette frarå at Villreintrådet oppretter et eget domene med egen startside.

Villreinnemnda for Rondane og Sør-Innkletten mener det er viktig å forsøke å utvide målgruppa for kunnskapsformidling, og støtter omleggingen til at «Villreinen» utgis digitalt. Nemnda oppfordrer også til at den årlige fagdagen blir tilgjengelig som nettkonferanse el.l.

Det er behov for at noen tar en sterkere rolle som politisk pådriver i villreinspørsmål på nasjonalt nivå. Villreintrådet bør klargjøre i større grad hvilke ambisjoner rådet skal ha i en slik rolle, og hvem som kan være alliansepartnere i arbeidet.

STYRETS BEHANDLING

Ingen merknader.

VEDTAK

Villreinforvaltning er som annen utmarksforvaltning, fragmentert. For å utnytte spredte og begrensa ressurser på en best mulig måte, er samarbeid mellom aktørene viktig. Villreintrådet bør derfor forsterke det etablerte samarbeidet med Villreinsentrene når det gjelder kunnskapsformidling og kompetanseoppbygging. Nemnda vil ut fra dette frarå at Villreintrådet oppretter et eget domene med egen startside.

Villreinnemnda for Rondane og Sør-Innkletten mener det er viktig å forsøke å utvide målgruppa for kunnskapsformidling, og støtter omleggingen til at «Villreinen» utgis digitalt. Nemnda oppfordrer også til at den årlige fagdagen blir tilgjengelig som nettkonferanse el.l.

Det er behov for at noen tar en sterkere rolle som politisk pådriver i villreinspørsmål på nasjonalt nivå. Villreintrådet bør klargjøre i større grad hvilke ambisjoner rådet skal ha i en slik rolle, og hvem som kan være alliansepartnere i arbeidet.

2019/10 OMDISPONERING AV TELLEDE AREAL – BREV FRA VILLREINNMENDA FOR NORDFJELLA OG FJELLHEIMEN

SAKSOPPLYSNINGER

Villreinnemnda for Nordfjella og Fjellheimen har arbeidet med temaet tellende areal og omdisponering av tellende areal til andre formål i noen tid. De sendte en henvendelse til Miljødirektoratet om saken i november i fjor, med kopi til øvrige villreinnemnder og med oppfordring om å komme med synspunkter i saken.

Nemnda for Nordfjella og Fjellheimen opplever på samme måte som i Rondane at areal som villreinen har brukt tidligere går ut av bruk pga. omfattende rekreasjonsbruk. *«Den østlige delen av Hallingskarvets sørside må sies å være omdisponert til turistformål. Nordsiden er noe bedre stilt der sti- og løypenettet ikke er fullt så tett».* Det har vært mulig å trekke areal disponert til hytteformål ut av tellende areal, og dagens hjorteviltforskrift §23, andre ledd, åpner for å trekke ut også tellende areal som er omdisponert til turistformål: *«Områder som villreinen ikke lenger benytter fordi menneskelig påvirkning har redusert områdenes verdi vesentlig for villrein kan trekkes ut av tellende areal».*

Villreinnemnda for Nordfjella og Fjellheimen mener at det vil være naturlig å trekke områder med irreversible inngrep og områder som er omdisponert gjennom reguleringsplan ut av tellende areal. *«Men områder som tross alt kan brukes i noe omfang, bør etter villreinnemndas mening kunne beholde noe av fellingskvoten»*, f.eks. ved at arealet bak hver fellingstillatelse økes med 50-75%.

Nordfjella og Fjellheimen villreinnemnd har nå anmodet Miljødirektoratet om å utarbeide mer detaljerte kriterier for uttrekk av tellende areal. Nemnda mener dette må løftes til nasjonalt nivå for å få en enhetlig praksis på tvers av villreinområdene, framfor at avgjørelsen skjer i den enkelte nemnd.

VURDERING

Reduksjon av det tellende arealet i noen områder har ikke vært tema i verken Rondane eller Sølknletten de siste årene. I Rondane har en imidlertid utfordringer med ferdselen på samme måte som nemnda for Nordfjella og Fjellheimen beskriver, og problemstillingen kan raskt komme opp også i Rondane.

Å redusere tellende areal i et jaktfelt vil være utfordrende, da dette betyr færre innenbygds jegere, og dermed færre forsvarere av villreinhensyn. Samtidig er det ikke riktig at noen rettighetshavere skal ha i både pose og sekk, ved både å tilrettelegge for turisme og kunne opprettholde samme jaktkvote. Forslaget fra villreinnemnda for Nordfjella og Fjellheimen om å øke arealet bak hver fellingstillatelse, synes derfor som et rimelig kompromiss.

For å få en enhetlig praksis i de ulike villreinområdene er det behov for at Miljødirektoratet utarbeider retningslinjer for uttrekk av tellende areal. Det vil neppe være mulig å komme fram til et entydig kriteriesett med bestemte grenseverdier, slik at et visst skjønn uansett må brukes. Det er imidlertid behov for noen felles, nasjonale retningslinjer.

FORSLAG TIL VEDTAK

Villreinnemnda for Rondane og Sølknletten støtter anmodningen fra Villreinnemnda for Nordfjella og Fjellheimen til Miljødirektoratet om å utarbeide retningslinjer for uttrekk av tellende areal. Det vil neppe være mulig å komme fram til et entydig kriteriesett med bestemte grenseverdier, slik at et visst skjønn uansett må brukes. Det er imidlertid behov for nasjonale *retningslinjer* for å sikre en mest mulig enhetlig praksis på tvers av villreinområdene.

Nemnda støtter forslaget om å øke arealet bak hver fellingstillatelse i områder med stor fritidsbruk.

Saken sendes til Miljødirektoratet med kopi til de andre villreinnemndene i Norge.

STYRETS BEHANDLING

Det ble pekt på at endring av tellende areal ofte er konfliktfylt. Det vil imidlertid oppleves som urettferdig at noen skal kunne høste av en felles kvote for et område, dersom de samtidig omdisponerer deler av eget areal. Det er derfor behov for overordna retningslinjer for denne typen saker.

VEDTAK

Villreinnemnda for Rondane og Sølknletten støtter anmodningen fra Villreinnemnda for Nordfjella og Fjellheimen til Miljødirektoratet om å utarbeide retningslinjer for uttrekk av tellende areal. Det vil neppe være mulig å komme fram til et entydig kriteriesett med bestemte grenseverdier, slik at et visst skjønn uansett må brukes. Det er imidlertid behov for nasjonale *retningslinjer* for å sikre en mest mulig enhetlig praksis på tvers av villreinområdene.

Nemnda støtter forslaget om å øke arealet bak hver fellingstillatelse i områder med stor fritidsbruk.

Saken sendes til Miljødirektoratet med kopi til de andre villreinnemndene i Norge.

2019/11 HØRING – OPPRETTELSE AV BJØRNSKARVEN NATURRESERVAT

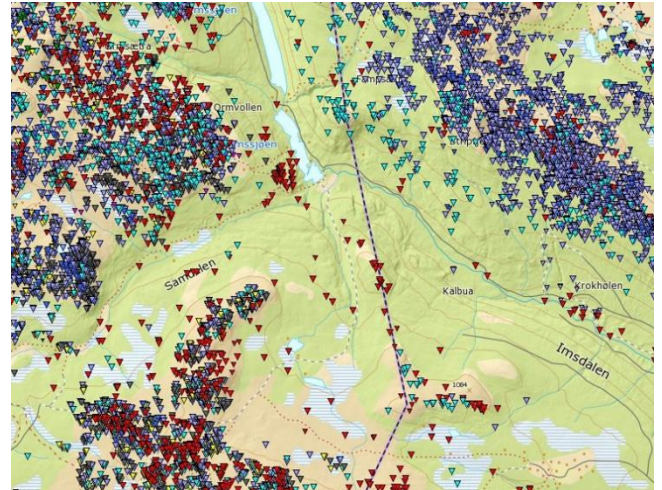
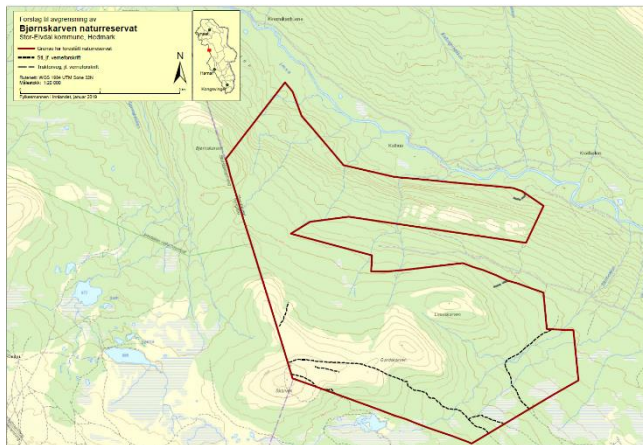
SAKSOPPLYSNINGER

Fylkesmannen i Innlandet har sendt forslag til opprettelse av Bjørnskarven naturreservat i Stor-Elvdal kommune på høring. Reservatet foreslås opprettet som en del av ordningen for «Frivillig vern av skog». I høringsbrevet skriver Fylkesmannen:

«Frivillig vern av skog innebærer at skogeiere tilbyr staten vern av sin skog. Miljøvernmyndighetene sørger for at det blir gjennomført naturfaglige registreringer for å kartlegge eventuelle verneverdier, og vurderer om de tilbudte områdene er av verneinteresse. Dersom dette er tilfelle, gjennomføres det forhandlinger med grunneiere om avgrensing av et eventuelt verneområde, om forskrifter som skal gjelde og om økonomisk erstatning for et eventuelt vern. Dersom grunneierne og staten kommer frem til en avtale, vil et verneforslag for området gjennomgå vanlig saksbehandling i tråd med naturmangfoldlovens bestemmelser.... I brev av 28. mai 2018 ble det fra én grunneier satt frem tilbud om vern av et areal på ca. 10 900 dekar. Området ligger innerst i Imsdalen i Stor-Elvdal kommune, øst for kommunegrensa mot Ringebu i Oppland» (jfr. figur på neste side).

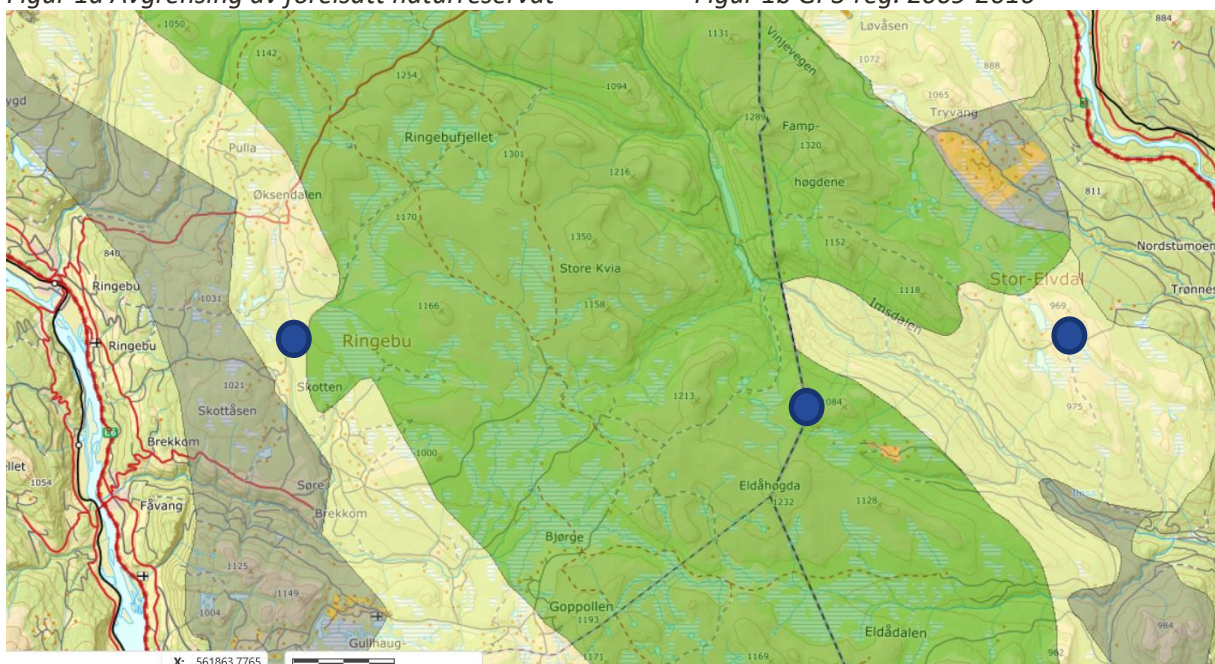
Formålet med naturreservatet er å bevare et stort område med en bestemt type natur i form av gammel, urørt barskog. Området har stor betydning for biologisk mangfold ved at det er leveområde for en rekke arter knyttet til eldre barskog.

Fylkesmannen fremmer nå forslag til vern av området. Forslaget til forskrifter innebærer i hovedsak at hogst av skogen i området, motorferdsel i utmark og nye tekniske inngrep som bygging av nye veier og oppføring av nye bygninger blir forbudt. Jakt, fangst, fiske, beiting, bærsanking, bålbrenning, uttransport av storvilt og vedlikehold av eksisterende traktorveier og stier er foreslått tillatt i samsvar med gjeldende lovverk.



Figur 1a Avgrensning av foreslått naturreservat

Figur 1b GPS-reg. 2009-2016



Figur 1c Regional plan for Rondane-Sølknletten. Blå prikk markerer samme punkt

Villreinsens arealbruk/forholdet til Regional Plan for Rondane-Sølknletten

Det foreslåtte naturreservatet vil dels bli liggende i nasjonalt villreinområde, dels i buffersona i regionalplanen for Rondane-Sølknletten. Reservatet grenser til Fampen-området, som har vist seg å ha fått en større betydning for villreinen i Rondane Sør de siste årene (jfr. NINA Rapport 1300. Villreinen i Rondane sørområde-Fampen).

VURDERING

For villreinen vil det være positivt at området vernes i medhold av naturmangfoldlova, siden forskriftene i utgangspunktet har forbud mot nye inngrep og motorferdsel. Forskriftene har imidlertid spesifiserte dispensasjonsbestemmelser som åpner for bl.a. større arrangementer og noen typer motorferdsel, samt en generell dispensasjonsbestemmelse om at «*Forvaltningsmyndigheten kan gjøre unntak fra forskriften dersom det ikke strider mot vernevedtakets formål og ikke kan påvirke verneverdiene nevneverdig*». For å ivareta villreinhensynene ved evt. dispensasjonsbehandling vil det derfor være en fordel om ivaretagelse av villreinens leveområder tas inn som en del av verneformålet.

FORSLAG TIL VEDTAK

Villreinnemnda for Rondane og Sølnekletten mener opprettelsen av Bjørnskarven naturreservat vil være positivt for villreinen i Rondane Sør, fordi forskriftene i utgangspunktet har forbud mot nye inngrep og motorferdsel. For å ivareta villreinhensynene ved evt. framtidig dispensasjonsbehandling vil det imidlertid være en fordel om ivaretagelse av villreinens leveområder blir tatt inn som en del av verneformålet.

STYRETS BEHANDLING

Verneforslaget vil være positivt for villreinen, men det er viktig å få inn villrein i verneformålet.

VEDTAK

Villreinnemnda for Rondane og Sølnekletten mener opprettelsen av Bjørnskarven naturreservat vil være positivt for villreinen i Rondane Sør, fordi forskriftene i utgangspunktet har forbud mot nye inngrep og motorferdsel. For å ivareta villreinhensynene ved evt. framtidig dispensasjonsbehandling vil det imidlertid være en fordel om ivaretagelse av villreinens leveområder blir tatt inn som en del av verneformålet.

2019/12 HØRING - UTKAST TIL RETNINGSLINJER FOR ORGANISERT FERDSEL I DELER AV RONDANE NASJONALPARK

SAKSOPPLYSNINGER

I gjeldende forvaltningsplan for verneområdene i Rondane er det avsatt noen områder der organisert ferdsel kan foregå uten søknad (se gule områder i kartene i figur 2). Det er heller ikke nødvendig å søke om tillatelse til organisert ferdsel dersom ferdselen foregår langs stier og løyper som er godkjent i forvaltningsplanen (røde og blå stiplede linjer i figur 2).

Forvaltningen mottar imidlertid jevnlig også søknader om organisert ferdsel i andre deler av verneområdene. For å øke forutsigbarheten for arrangørene av organisert ferdsel (som reiselivsbedriftene), har Rondane-Dovre nasjonalparkstyre utarbeidet et forslag til retningslinjer for organisert ferdsel i området Høvringen – Rondvassbu - Mysusetter (inkl. 2000-meters toppene). Retningslinjene er nå sendt på høring.

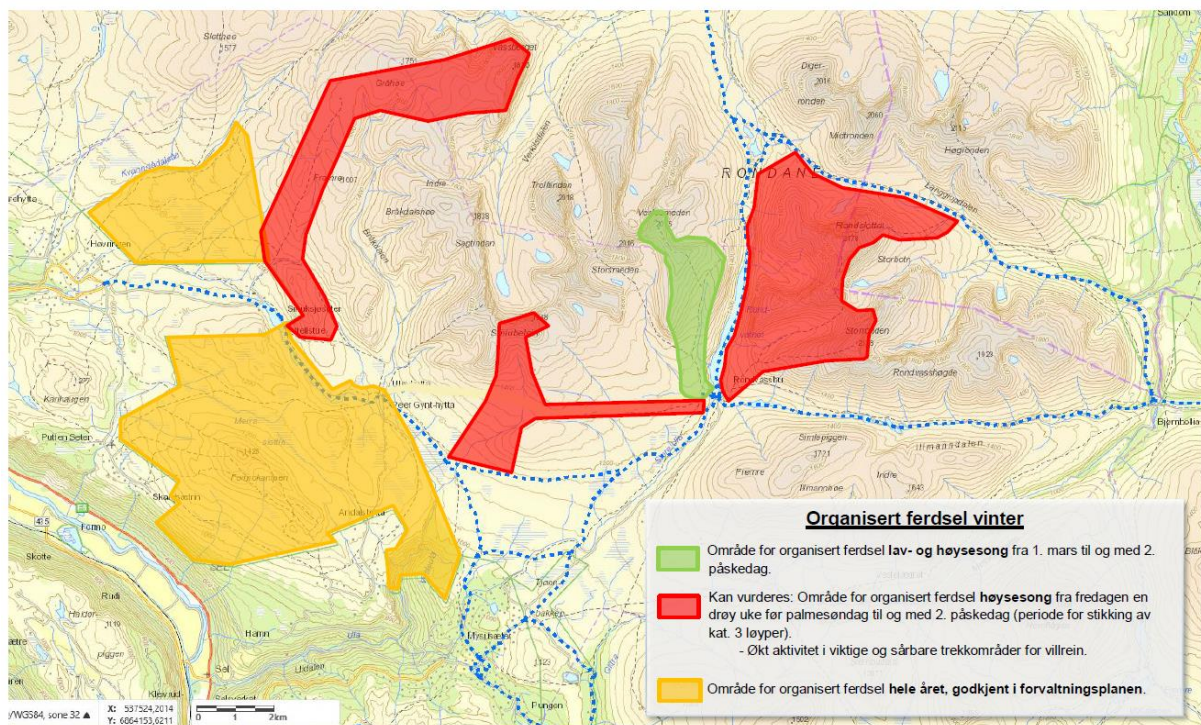
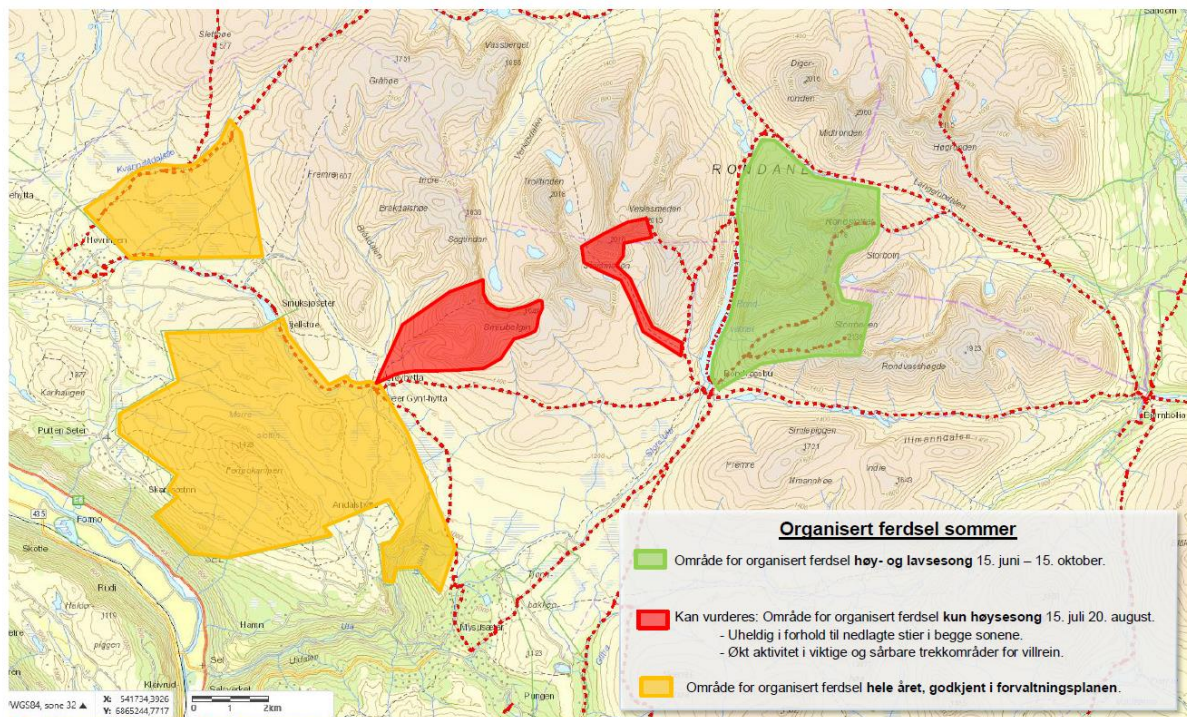
Retningslinjene gir ikke selvstendig hjemmelsgrunnlag for å fatte vedtak etter verneforskriften, men sammen med forvaltningsplanen vil de være retningsgivende for nasjonalparkstyrets behandling av søknader om organisert ferdsel i dette spesifikke området. Retningslinjene for organisert ferdsel vil være en prøveordning som må evalueres.

Ved utarbeidelse av retningslinjene er det tatt utgangspunkt i hvilke perioder på året organisert ferdsel vil berøre verneverdiene minst mulig, basert på NINA rapport 1013 «*Villrein og ferdsel i Rondane*».

I grønne områder på kartene i figur 2 kan det påregnes tillatelser for organisert ferdsel både i høy- og lavsesong (se definisjonen av sesongene i figur 2). I røde områder *kan* det vurderes å gi tillatelser til organisert ferdsel i høysesongen. Det legges opp til at det kan gis flerårige tillatelser. Maks. antall deltakere pr. tur foreslås satt til 15.

Begrunnelsen for soneringen er som følger:

- Perioden november, desember, januar og februar er den perioden der ferdselen i Rondane er minst. Dette er også definert som den tidsperioden det er størst sannsynlighet for kryssing av villrein på aksene Rondvassbu – Spranget, og det legges derfor ikke opp til at organisert aktivitet blir tillatt i denne perioden.
- Turer til Vassberget (kun høysesong på vinteren) vil ha begrensning om å ikke gå ned Bråkdalen men å bruke samme løype opp og ned. Dette er et område hvor det er en del ferdsel i tilknytning til påsken, men ut fra de gps-dataene en har, er det nærliggende areal som brukes av villrein.
- NINA rapport 1013 Villrein og ferdsel viser høy aktivitet av villrein ved Illmannhøe stort sett gjennom hele året. Dette området bør av den grunn holdes utenfor område for organisert ferdsel.
- Østsida av Rondane har mindre ferdsel enn vestsida. Det anbefales ikke å øke tilrettelegging og bruk her. Området har en viss funksjonalitet når det gjelder trekk og utveksling av reinsdyr nord og sør i Rondane nord, men et langt mindre potensial enn Spranget - Rondvassbu når en legger til grunn historiske kilder om fangstanlegg. Sett i lys av dette forslår derfor ikke sekretariatet å åpne for organiserte turer til Digerronden, Midtronden og Høgronden.
- Vassberget og Gråhøe er områder hvor reinen trekker opp på sommerstid og det vurderes som uheldig å åpne opp for organisert ferdsel her om sommeren.
- Turer til Trolltind anses som problematiske da denne toppen ligger langt inn i nasjonalparken og botndalene i Langholet. Stien hit ble på samme måte som stien opp Bråkdalen lagt ned for å styre ferdselen bort fra området.



Figur 2 Forslag til retningslinjer for organisert ferdsel sommer og vinter

VURDERING

Verdiskaping i nasjonalparker og muligheter for friluftslivutøvelse er i økende grad vektlagt politisk de siste årene. Det sies imidlertid samtidig at dette ikke skal gå på bekostning av verneverdiene, jfr. f.eks. «*Handlingsplan for friluftsliv*» som ble lagt fram av Klima- og miljødepartementet i 2018:

«Det er viktig at friluftslivet og den økte turismen i fjellet ikke går ut over bestandene av villrein og andre dyr i fjellet, eller gir stor slitasje på sårbar vegetasjon. Dette reduserer også opplevelsesverdiene. Det må derfor iverksettes tiltak som både styrer ferdsele, hindrer slitasje, letter ferdsele på stiene og gir turister informasjon om turene».

Det har vært stort fokus på det aktuelle området de siste årene. Villreintrekket mellom nordlige og midtre deler av Rondane som har gått gjennom området ser ut til å ha gått ut av bruk. Det jobbes med tiltak for å reetablere dette trekket som oppfølging av besøksstrategien for Rondane. Det er også bevilget midler til arbeidet gjennom det nasjonale verdiskapingsprogrammet "*Villrein fjellet som verdiskaper*». De foreslåtte retningslinjene må ses på bakgrunn av disse prosessene.

Det er svært positivt at Nasjonalparkstyret tar tak i utfordringene knyttet til organisert ferdsel i Rondane. En får nå en helhetlig vurdering av området, framfor en sak-til-sak behandling med korte frister, og som kan medføre betydelig «støy» i media. Retningslinjer som foreslått vil også gi arrangørene av slike turer større forutsigbarhet.

De foreslåtte retningslinjene for organisert ferdsel er et godt eksempel på å styre ferdsele. Det er tatt utgangspunkt i de siste årenes forskningsresultater, forvaltningsplan og besøksstrategien for verneområdene i Rondane. I tillegg til de områder/stier der forvaltningsplanen som allerede åpner for organisert ferdsel, åpnes det for organiserte turer i områder som er mindre viktige for villreinen/der ferdsele i perioder er stor av uorganiserte friluftslivutøvere.

De foreslåtte retningslinjene innebærer imidlertid en utvidelse av organisert ferdsel i forhold til forvaltningsplanen for verneområdene i Rondane. Selv om ordningen er å anse som en prøveordning som skal evalueres, så er det erfaringsmessig vanskelig å snevre inn på en etablert praksis. Ut fra villreinhensyn og målsettingene i besøksstrategien, er det derfor viktig at de foreslåtte soner og tidsperioder ikke utvides utover det som ligger i høringsforslaget. Det er også å anbefale at den organiserte ferdsele i de avsatte sonene følger etablerte stier, og ikke spres utover.

Det savnes at DNTs virksomhet ikke er diskutert i retningslinjene. DNT gjennomfører en rekke organiserte turer i området i dag. I verneforskriften for Rondane nasjonalpark heter det bl.a. at «*Bestemmelsene i denne forskrift er ikke til hinder for tradisjonell turvirksomhet til fots i regi av turistforeninger, skoler, barnehager, ideelle lag og foreninger*». DNT mener at deres virksomhet kan kategoriseres som tradisjonell turvirksomhet til fots, og at de derfor ikke trenger å søke om å arrangere slike turer. Det har imidlertid vokst fram en rekke nye ferdseleformer siden verneforskriften ble vedtatt. Det er derfor behov for en nasjonal grenseoppgang i forhold til type aktivitet og søknadsplikt. Den situasjonen som nå eksisterer med at DNT kan styrke besøksgrunnlaget for sine hytter gjennom å tilby organiserte turer uten de begrensninger lokale bedrifter har, er svært uheldig i forhold til lokal oppslutning om vernet.

FORSLAG TIL VEDTAK

Området som omfattes av forslaget til retningslinjer er et konfliktfylt område for villreinen. Det er derfor svært positivt at Nasjonalparkstyret tar tak i utfordringene knyttet til organisert ferdsel, og gir dette en helhetlig vurdering, framfor at det foretas en sak-til-sak behandling. Retningslinjer som foreslått vil også gi arrangørene av slike turer større forutsigbarhet.

Forslaget åpner for organiserte turer i områder som er mindre viktige for villreinen/der ferdselen i perioder er stor av uorganiserte friluftslivutøvere. Retningslinjene vurderes derfor å være akseptable ut fra villreinhensyn. Nemnda anbefaler imidlertid at den organiserte ferdselen i de avsatte sonene følger etablerte stier, og ikke spres utover.

De foreslåtte retningslinjene innebærer en utvidelse av organisert ferdsel i forhold til forvaltningsplanen for verneområdene i Rondane. Selv om ordningen er å anse som en prøveordning som skal evalueres, så er det erfaringsmessig vanskelig å snevre inn på en etablert praksis. Ut fra villreinhensyn og målsettingene i besøksstrategien, er det derfor viktig at de foreslåtte soner og tidsperioder ikke utvides utover det som ligger i høringsforslaget.

Den situasjonen som nå eksisterer med at DNT kan styrke besøksgrunnlaget for sine hytter gjennom å tilby organiserte turer uten de begrensninger lokale bedrifter har, er svært uheldig for lokal oppslutning om vernet. Dette er en problemstilling nasjonalparkstyret oppfordres til å løfte opp på nasjonalt nivå.

STYRETS BEHANDLING

Det ble reist spørsmål om hvordan reglene skal håndheves. Det ble presisert at forslaget først og fremst skal gi retningslinjer for nasjonalparkforvaltningens behandling av dispensasjonssaker. Det ble videre pekt på at det er uheldig at de som følger lovverket og søker, er de som får sin aktivitet begrenset, mens de som ikke søker sjelden opplever noen kontroll/sanksjoner. Nemnda mente at det er viktig at retningslinjene også omfatter DNTs virksomhet.

VEDTAK

Området som omfattes av forslaget til retningslinjer er et konfliktfylt område for villreinen. Det er derfor svært positivt at Nasjonalparkstyret tar tak i utfordringene knyttet til organisert ferdsel, og gir dette en helhetlig vurdering, framfor at det foretas en sak-til-sak behandling. Retningslinjer som foreslått vil også gi arrangørene av slike turer større forutsigbarhet.

Forslaget åpner for organiserte turer i områder som er mindre viktige for villreinen/der ferdselen i perioder er stor av uorganiserte friluftslivutøvere. Retningslinjene vurderes derfor å være akseptable ut fra villreinhensyn. Nemnda anbefaler imidlertid at den organiserte ferdselen i de avsatte sonene følger etablerte stier, og ikke spres utover.

De foreslåtte retningslinjene innebærer en utvidelse av organisert ferdsel i forhold til forvaltningsplanen for verneområdene i Rondane. Selv om ordningen er å anse som en prøveordning som skal evalueres, så er det erfaringsmessig vanskelig å snevre inn på en etablert praksis. Ut fra villreinhensyn og målsettingene i besøksstrategien, er det derfor viktig at de foreslåtte soner og tidsperioder ikke utvides utover det som ligger i høringsforslaget.

Den situasjonen som nå eksisterer med at DNT kan styrke besøksgrunnlaget for sine hytter gjennom å tilby organiserte turer uten de begrensninger lokale bedrifter har, er svært uheldig for lokal oppslutning om vernet. Dette er en problemstilling nasjonalparkstyret oppfordres til å løfte opp på nasjonalt nivå.

2019/13 TILTAKSMIDLER 2019

SAKSOPPLYSNINGER

Miljødirektoratet har sendt ut forhåndsvarsel om tildeling av tiltaksmidler (jfr. sak 2018/30). For 2019 utgjør dette 142.074 kr. Vi kan derfor lyse ut midlene tidligere i år, og få behandlet dette på nemndsmøte i april.

Tiltaksmidlene kan benyttes til å

- styrke forvaltningen av villreinstammen
- fremme befolkningens forståelse og kunnskap for villreinen sin bruk av fjellområdene, særlig overfor barn og unge
- følge opp Regional plan for Rondane og Sølknletten
- styrke kunnskapen om artens arealbruk i nåtid og fortid

Midlene har de tre siste årene kun blitt utlyst via mail til de tre villreinutvalgene, aktuelle fjellstyrer og kommuner, samt Norsk Villreinsenter Nord. I oversendelsesbrevet har mottakerne av e-posten blitt bedt om å gjøre utlysingen kjent for aktuelle søkere, f.eks. skoler. I tillegg er utlysingen lagt på nemndas sider på villrein.no. En slik utlysingsmåte har spart nemnda for ca. 10.000 kr. i annonseutgifter og har vist seg å gi samme søknadstilfang. Samme utlysingsmåte anbefales i år.

FORSLAG TIL VEDTAK

Tiltaksmidlene lyses ut så snart som mulig etter nemndas møte 7. februar, med søknadsfrist 10. april. Av kostnadshensyn lyses tiltaksmidlene ut på samme måte som i 2016 og 2017 (via mail), samt kunngjøres på nemndas sider på vilrein.no.

STYRETS BEHANDLING

Villreinnemnda mener at målet om å fremme forståelse og kunnskap for villreinen sin bruk av fjellområdene blant barn og unge er svært viktig. Nemnda konstaterer at de økonomiske rammene for å arbeide mer aktivt med dette, er begrensa. Dersom nemnda på møtet/befaringen i september er innom Villreinsenteret på Hjerkin, er dette et tema som bør diskuteres med Villreinsenteret.

VEDTAK

Tiltaksmidlene lyses ut så snart som mulig etter nemndas møte 7. februar, med søknadsfrist 10. april.

Av kostnadshensyn lyses tiltaksmidlene ut på samme måte som i 2016 og 2017 (via mail), samt kunngjøres på nemndas sider på vilrein.no.

2019/14 RINGEBU KOMMUNE – KLAGE PÅ DISPENSASJON?

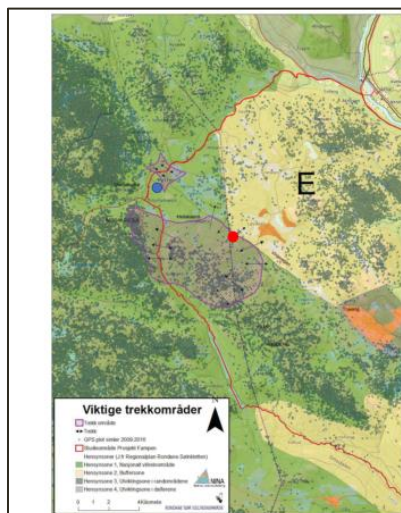
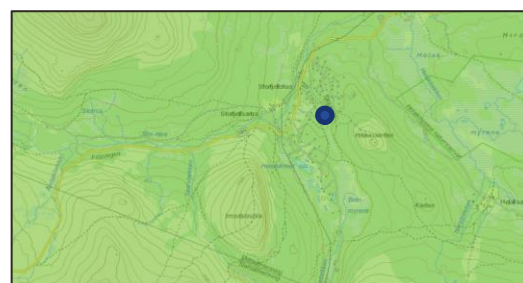
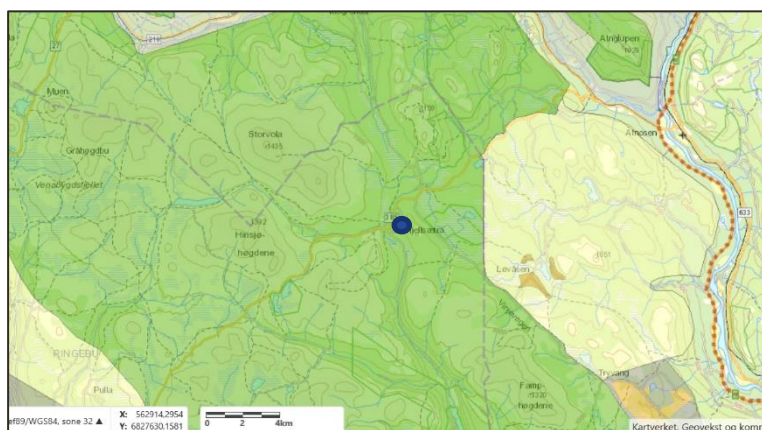
Sak framlagt på møtet: Ringebu kommune sendte over vedtak om utvidelse av hytte i slutten av januar. Det var ikke tid til å få laget saksforberedelse før innkallingen til møtet gikk ut. Med kun tre ukers frist for å klage på vedtaket, ble saken framlagt på møtet. Foilene som ble presentert på møtet er vist på de to neste sidene.

Utvidelse av hytte: Tilbygg soverom/oppholdsrom.
Eks. hytte: 59 m² + bod 10 m² Tilbygg: 15 m² BRA

Tiltaket er ikke sendt på høring til nemnda. Må evt. klage.

Nemndas praksis: Går imot utvidelser av *boareal* i nasjonalt villreinområde ut fra presedenssyn (1200 hytter/setrer/buer). Har vært forsiktige med å påklage vedtak som ikke følger opp våre tilrådinger.

Klage over påbygg ved Vinjeveien er sendt Stor-Elvdal kommune. Ikke behandlet ennå. Dette er hytte midt i villreintrekket, mens hytta i denne saken ligger mellom trekkområder, men i viktig område.



Kart fra Fampen-rapporten

Blå prikk: Omsøkt hytte, 15 m² BRA. Mellom trekkområder

Rød prikk: Klagesak, 20 m² BRA. Trekkområde

Kommunen har ikke tatt Fampen-rapporten med i vurderingen, selv om KMD har sagt at den skal vektlegges

Regionalplanen, nasjonalt villreinområde:
«Kommunene anbefales å vurdere behovet for utarbeiding av særskilte bestemmelser for geografisk avgrensede områder, alternativt utarbeide retningslinjer for dispensasjon».

Ringebu kommune har *ikke* gjort dette i siste kommuneplan, men i stedet ønsket at hytter i buffersona skulle unntas fra dispensasjonsbehandling.

Nemndas muligheter:

1. Ikke reagere.
2. Klage (mulighet for å nå gjennom, likebehandling av saker)
3. Sende brev til kommunen:
 - Understreke betydningen av at saker sendes nemnda til høring
 - Påpeke at Fampen-rapporten må følges opp
 - Vise til regionalplanens oppfordring om å utarbeide retningslinjer for dispensasjoner
 - Risikerer at vi avskjærer klagemulighetene i seinere saker

STYRETS BEHANDLING

Likebehandling av saker og å holde en konsekvent linje er viktig. Om nemnda skal klage eller ei, kan ikke vurderes ut fra hvilken sjanse vi mener vi har til å vinne fram med saken. Presedensvirkninger er vanskelige å forstå for de som kun ser enkeltsaker, men viktig at nemnda tar ansvaret for at presedensen vurderes.

VEDTAK

Nemnda klager på vedtaket i Ringebu kommune. Sekretæren utformer klagen som sendes leder og nestleder for godkjenning.

2019/15 ÅPEN POST: INNSPILL OG ORIENTERINGER FRA KOMMUNENE

Åmot v/Ole Erik: Det ble varslet oppstart for reguleringsplan for Åmot Vestfjell i 2018. Kommunen venter på en mulighetsstudie fra Snøhetta Arkitekter. Det er også søkt om innovasjons- og forskningsmidler for å utrede mulighetene for en økologisk bærekraftig hytteutbygging. Planprosessen vil fort ta 1.5-2 år.

Folldal v/Solvår: Det skjer mye hundekjøring med ATV bak spannet i Folldal. Etter NATO-øvelsen kjøres det «over alt». Hvordan kan dette håndheves?

Stor-Elvdal v. Torstein: Kommunen vurderer å bygge hytter og et skitrekk nede i bygda. Torstein har vært i kommunestyret og hatt foredrag om villreinens arealbruk og inngrep/ferdsel. Viktig at det er nemndsmedlemmene som står for presentasjonen i kommunestyrene, i stedet for noen utenfra. Kan det lages et sett med power-pointer som nemndsmedlemmene kan bruke for slike formål? (Sel ungdomsskole har laget en film som muligens kan brukes. Også Villreinsenteret har foiler de bruker i undervisningssammenheng).

Alvdal v. Leif: Det er varslet oppstart for kommunens arealplan og arbeidet med planen har starta. Hyttebygging vil bli et aktuelt tema.

Ringsaker v. Andreas: Hundekjøring ser ut til å være en voksende aktivitet rundt Sjusjøen. Dette blir utfordrende dersom områdene øst for Åsta blir tatt i bruk.

VEDLEGG: Oversendte vedtak fra Rondane-Dovre nasjonalparkstyre

- Dovre nasjonalpark - Motorferdsel 2018 - 2019 - Uttransport av felt elg.
- Hemmeldalen naturreservat - Motorferdsel 2018 - Uttransport av felt elg og hjort.
- Myldingi naturreservat og Rondane nasjonalpark - Motorferdsel 2018 - Eiendomsskattetaksering - Sør-Fron.
- Rondane nasjonalpark - Organisert ferdsel 2018-2019 - Sulseter rideleir
- Rondane nasjonalpark - Motorferdsel 2018-2021- Dispensasjon og avslag - Uttransport av felt elg - Sollia Viltstellområde
- Dovre Nasjonalpark - Dispensasjon - Motorferdsel 2018 - Bruk av beltekjøretøy til utfrakt av elg i Einbuggdalen jaktfelt.
- Rondane nasjonalpark - Dispensasjon - Motorferdsel - 2018 - 2021 - Bruk av beltegående utstyr for transport av felt elg.
- Frydalen LVO - Klage -oppføring av tilbygg på seterhus, Byrsetra, gnr. 209 bnr. 1 i Nord Fron - Hanne Hvattum.
- Delegert vedtak- Rondane nasjonalpark - Motorferdsel - 2018-2021 - Uttransport av felt elg.
- Rondane nasjonalpark-Motorferdsel 2018-Undersøking av landets vannressurser - COWI/NIVA.
- Rondane nasjonalpark og Myldingi naturreservat - Motorferdsel 2018 - kjøring på vegen til Bjørnhollia, henting av sau.
- Grimsdalen landskapsvernområde - Dispensasjon - Oppføring av skigard på Verkjessætre.
- Grimsdalen landskapsvernområde - Motorferdsel 2018 og kjerneboring - Koppar Resources.
- Frydalen landskapsvernområde - Riving og nyoppføring av uthus.
- Rondane - Dovre Nasjonalpark - FYSAK turmål 2018 - 2020 - Utsetting av turkasser.
- Grimsdalen landskapsvernområde - Dispensasjon - 2018 - Etablering av kve for slepp av storfe ved Bjørnsgardsætre.
- Frydalen landskapsvernområde - Etablering av landbruksvei - Godkjenning av regelverk for bruk av vei.