



# Villreinnemnda for Rondane og Sølnekletten

## PROTOKOLL FRA MØTE 1/2019 - Arbeidsutvalget – telefonmøte 11.01.2018

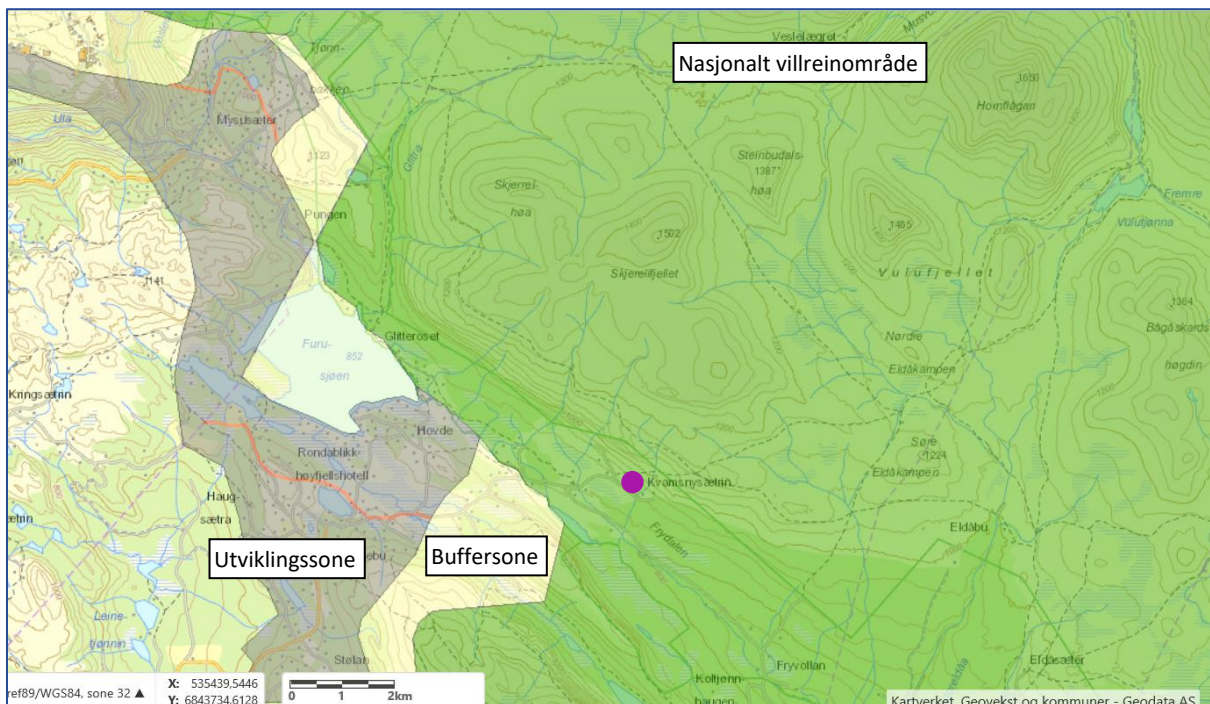
**Deltakere:** Jørund Båtstad, Torstein Storaas, Anne K. Tina Lyslo (sak 2019/1), Arne Vadet (skriftlige innspill sak 2019/2 og 2918/3), Solvår Brustad Lilleeng (sak 2019/3), Marit Vorkinn (sekretær)

<b>SAKER:</b>	
<b>2019/1</b>	<b>RONDANE NASJONALPARKSTYRE – TILBYGG PÅ FRITIDSBOLIG, FRYDALEN</b>
<b>2019/2</b>	<b>RONDANE NASJONALPARKSTYRE – SØKNAD OM OPPFØRING AV GAPAHUK PÅ PUNDARVANGEN, GRIMSDALEN</b>
<b>2019/3</b>	<b>RONDANE NASJONALPARKSTYRE – SØKNAD OM MOTORFERDSEL OG KJERNEBORING - GRIMSDALEN</b>

## 2019/1 RONDANE NASJONALPARKSTYRE – TILBYGG PÅ FRITIDSBOLIG, FRYDALEN

### SAKSOPPLYSNINGER

Rondane-Dovre nasjonalparkstyre har mottatt søknad om oppføring av tilbygg til eksisterende fritidsbolig i Frydalen landskapsvernområde i Nord-Fron kommune. Eksisterende hytte er på 56 m<sup>2</sup> BRA. Netto påbygg er på 12 m<sup>2</sup> BRA. Antall soverom skal økes fra to til tre, men søker oppgir at antall soveplasser ikke skal økes.



Figur 1. Hyttas plassering er vist med lilla prikk.

## Forholdet til Regional plan for Rondane-Sølnkletten

Hytta ligger i regionalplanen innenfor nasjonalt villreinområde. Her sier retningslinjene bl.a. at «*Det skal ikke etableres ny fritidsbebyggelse innenfor området...Det kan vurderes tilbygg, uthus og anneks på eksisterende godkjente bebygde fritidseiendommer utenfor regulert felt. Søknader behandles som dispensasjon uansett størrelse på tiltaket, og det må foretas en konkret vurdering av hva som kan tillates innenfor rammen ut fra hensyn til villrein, bebyggelsens synbarhet og beliggenhet (snauffjell/skog), terreng, nærhet til vann og vassdrag og tilpasning til omkringliggende bebyggelse*».

## Villreinens arealbruk

Fra 2007 har det vært gjennomført registreringer av villreinens arealbruk i Tjønseterfjellet, som et supplement til GPS-merkingen av simler i Rondane. Resultatene viser at Tjønseterfjellet brukes regelmessig av bukk i sommerhalvåret. Bukken utgjør en vesentlig del av bukkesegmentet i delstammen i Vulufjell i Rondane nord. Hytta ligger i registrert trekkområde (se figur 2).

## Villreinnemndas behandling av tilsvarende saker

Villreinnemnda mottar årlig flere søknader om økning av boarealet for hytter i nasjonalt villreinområde, enten som tilbygg eller ved riving av eksisterende bygg og oppsett av nytt bygg. Nemnda har inntrykk av at antall saker er økende. Bare i 2018 har nemnda behandlet følgende saker:

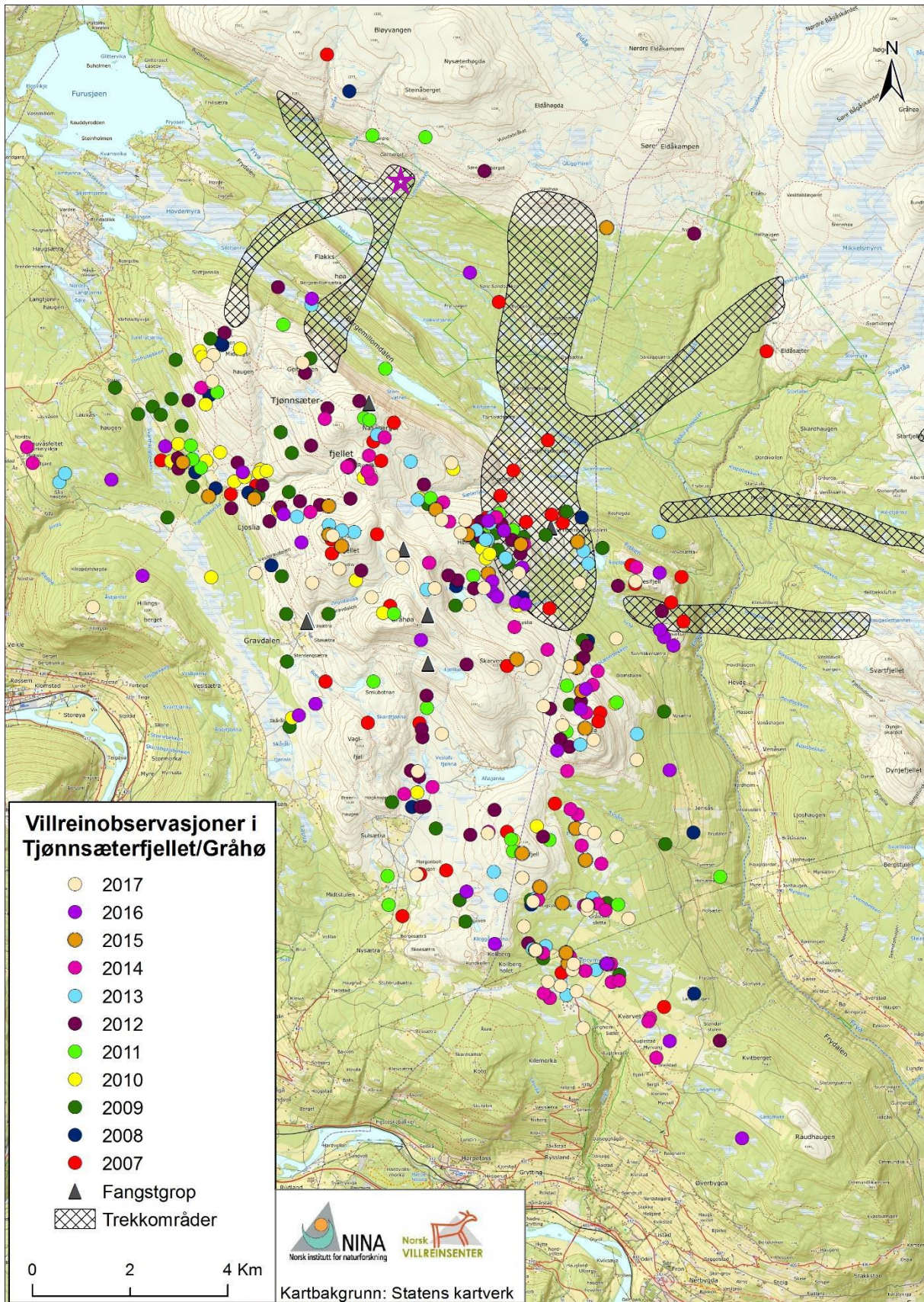
- 2018/13 Øyer fjellstyre -dispensasjon for oppføring av ny og større bu til erstatning for gammel bu (Skjelbua, inne i nasjonalt villreinområde).
- 2018/18 Ringsaker – riving og oppsetting av ny gjeterhytte ved Øyungen (utkanten av nasjonalt villreinområde)
- 2018/31 Folldal- Tilbygg til bu ved Elgevatnet.
- 2018/49 Stor-Elvdal -tilbygg hytte og rehabilitering av uthus.
- 2018/54 Stor-Elvdal – riving og gjenoppføring av hytte i Storgrytdalen.

Se også sak 2019/4.

Villreinnemnda har i disse sakene hatt en konsekvent praksis innenfor nasjonalt villreinområde ved å akseptere riving av eksisterende bygninger og oppsetting av nye, gitt at bruksformålet og arealet/antall sengeplasser ikke endres. Dersom det åpnes for utvidelser utover dagens nivå vil en få en kontinuerlig diskusjon om hvor grensa skal gå for utvidelser av boarealet; Ved 5 m<sup>2</sup>, ved 10 m<sup>2</sup>, ved 15 m<sup>2</sup>? At det i utgangspunktet ikke legges opp til flere sengeplasser ved utvidelser er positivt, men neppe noe som i praksis neppe vil bli kontrollert av kommunene, f.eks. i tilfelle med eierskifter.

For sak 2018/13 innvilget kommunen i første omgang dispensasjon som omsøkt. Både Fylkesmannen i Oppland og Villreinnemnda påklaget vedtaket. Kommunen tok klagen til følge.

Også i sak 2018/49 har også kommunen innvilget dispensasjon. Dette vedtaket er nå påklaget av nemnda. Klagen ligger i kommunen for ny behandling.



Figur 2. Flokkobservasjoner i Gråhø/Tjønnsæterfjellet i perioden 2007-2017. Hyttas plassering er vist med lilla stjerne. (Kilde: Registrering av villreinen sin områdebruk innan Gråhø/Tjønnsæterfjellet i Nord-Fron og Sør-Fron og i Veslefjellet/Kuva i Dovre. Årsrapport 2017)

## VURDERING

IUCN satte i 2016 villreinen på den globale rødlista for truede arter, som følge av en global tilbakegang på om lag 40 % siste 21-27 år. Ved siden av mindre forekomster i det vestlige Russland, er Norge det eneste europeiske landet med opprinnelig, vill fjellrein. Villreinen er derfor definert som en nasjonal ansvarsart.

Utvidelser av enkelthytter vil, isolert sett, vanligvis ha små konsekvenser for villreinen og dens leveområder. Fritidseiendommen søknaden gjelder ligger i et registrert trekkområde. En av de store utfordringene for de gjenlevende villreinstammene i Norge er fragmentering av leveområdene, se f.eks. «*Populasjonsdynamiske utfordringer knyttet til fragmentering av villrein fjellet*» (Nilsen, E. B. & Strand, O. 2017. - NINA Temahefte 70). Her advares det mot «en utvikling hvor dagens villreinområder deles opp ytterligere. Konkret gjelder dette både Setesdal Vesthei, Hardangervidda, Nordfjella, Rondane og Snøhetta. I alle disse områdene står de lokale villreinstammene i fare for, eller er i ferd med å bli, delt inn i delbestander». Å bevare gjenværende trekkveier mest mulig intakt, for å unngå ytterligere fragmentering, er derfor en av de viktigste oppgavene for norsk villreinforvaltning i dag.

Regionalplaner er av nasjonale myndigheter ment å være det viktigste verktøyet for å ivareta villreinenens leveområder. I nasjonalt villreinområde i Rondane er det registrert 1200 fritidsboliger, seterhus og koier. Det som tillates i ett område vil derfor ha presedensvirkning for hele regionalplanområdet. Dersom boarealet tillates økt i et viktig funksjonsområde for villreinen (her trekkområde), er det vanskelig å se hvordan tilsvarende utvidelser andre steder vil kunne avvises. Den samla belastningen av slike utvidelser vil kunne bli betydelig.

Villreinnemnda viser her til Sivilombudsmannens uttale (mars 2018) til behandlingen av en dispensasjonssak for bygging av hytte i randområdet til regional plan for Nordfjella med Raudafjell 2014-2025 (<https://www.sivilombudsmannen.no/uttalelser/dispensasjon-til-oppforing-av-hytte-i-randomradet-for-villrein/>). Sivilombudsmannen drøfter her betydningen av enkeltsaker i forhold til presedens og samla belastning (Nml §10):

*«Det gir likevel grunn til en merknad når Fylkesmannen tidligere i redegjørelsen har vist til at «denne ene hytta aleine» ikke vil forringe villreinenens leveområde. Også Fylkesmannens vedtak synes å bygge på et slikt premiss. I saker som denne, hvor naturmangfoldet er berørt, er det ikke tilstrekkelig å vurdere skadevirkningene isolert og kun ut fra et nåtidsperspektiv. Etter naturmangfoldloven § 10 skal «påvirkning av et økosystem ... vurderes ut fra den samlede belastning som økosystemet er eller vil bli utsatt for». Denne bestemmelsen skal blant annet forhindre en gradvis forvitring av leveområder hvor inngrepene gjerne finner sted «bit for bit, over tid, til den samlede belastningen er så stor at leveområder, arter eller genetisk mangfold kan gå tapt», jf. Ot.prp. nr. 52 (2008-2009) s. 104.»*

## FORSLAG TIL VEDTAK

Det omsøkte tiltaket er såpass begrensa at det *isolert sett* vil ha en ubetydelig negativ effekt for villreinenens arealbruk. Villreinnemnda for Rondane-Sølnkletten viser imidlertid til Sivilombudsmannens uttale av 13.03.2018, om at skadevirkningene av et tiltak ikke kan vurderes isolert og kun fra et nåtidsperspektiv (jfr. §10 i naturmangfoldlova om samla belastning).

De siste års registreringer av arealbruken i Rondane villreinområde viser at summen av tiltak og inngrep i området allerede er stor. En dispensasjon som omsøkt vil gi presedens for hele regionalplanområdet, med 1200 fritidsboliger, seterhus og koier i nasjonalt villreinområde bare i Rondanes del av planområdet. Presedensvirkningen er særlig stor når eiendommen ligger i et viktig funksjonsområde for villreinen (trekkområde).

Å åpne for utvidelser av hytter i nasjonalt villreinområde vil samla sett kunne medføre et økt ferdselstrykk som er uheldig i forhold til villreinens arealbruk (nml § 10). Villreinnemnda frarår derfor at dispensasjon innvilges.

## STYRETS BEHANDLING

Ingen merknader.

## VEDTAK

Det omsøkte tiltaket er såpass begrensa at det *isolert sett* vil ha en ubetydelig negativ effekt for villreinens arealbruk. Villreinnemnda for Rondane-Sølnkletten viser imidlertid til Sivilombudsmannens uttale av 13.03.2018, om at skadevirkningene av et tiltak ikke kan vurderes isolert og kun fra et nåtidsperspektiv (jfr. §10 i naturmangfoldlova om samla belastning).

De siste års registreringer av arealbruken i Rondane villreinområde viser at summen av tiltak og inngrep i området allerede er stor. En dispensasjon som omsøkt vil gi presedens for hele regionalplanområdet, med 1200 fritidsboliger, seterhus og koier i nasjonalt villreinområde bare i Rondanes del av planområdet. Presedensvirkningen er særlig stor når eiendommen ligger i et viktig funksjonsområde for villreinen (trekkområde).

Å åpne for utvidelser av hytter i nasjonalt villreinområde vil samla sett kunne medføre et økt ferdselstrykk som er uheldig i forhold til villreinens arealbruk (nml § 10). Villreinnemnda frarår derfor at dispensasjon innvilges.

## 2019/2 RONDANE NASJONALPARKSTYRE – SØKNAD OM OPPFØRING AV GAPAHUK PÅ PUNDARVANGEN, GRIMSDALEN

### SAKSOPPLYSNINGER

Rondane-Dovre nasjonalparkstyre har mottatt søknad om oppføring av gapahuk på Pundarvangen i Grimsdalen landskapsvernområde i Dovre kommune, og ber om uttale fra Villreinnemnda. Søker er organisasjonen «Grimsdalen», og gapahuken er i søknaden beskrevet som et tiltak for allmennheten som ly- og rasteplass. Det vises blant annet til de mange syklende i området. I tillegg ønskes gapahuken å benyttes i forbindelse med Pundarvang-martnan.

Gapahuken er planlagt oppsatt midt i Pundarvangenområdet opp mot bjørkeskogen i svakt skrånende terreng litt opp fra vegen og nedre deler av sletta. Størrelse vil være 5x2,5 m i grunnflate med pulttak med fremre høgde ca. 2 m og innerste høgde ca. 1,4m. Gapahuken vil ha jordgolv og

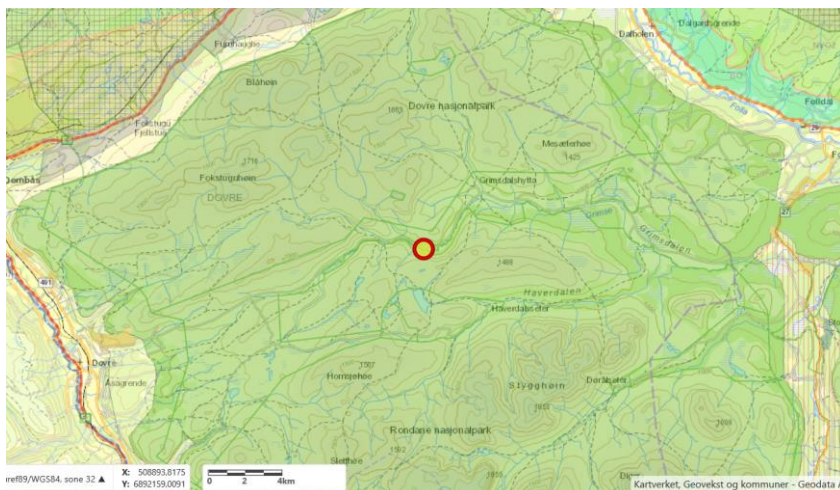
torvtak. Fra før er det satt opp en enkel utedo i området. For å hindre forsøpling av området når det etableres en gapahuk, er det ønskelig å sette opp et enkelt søppelstativ ved utedoen.



Figur 3. Bilder av gapahuk med størrelse og utforming slik den er planlagt bygd på Pundarvangen.

#### Forholdet til Regional plan for Rondane-Sølnkletten

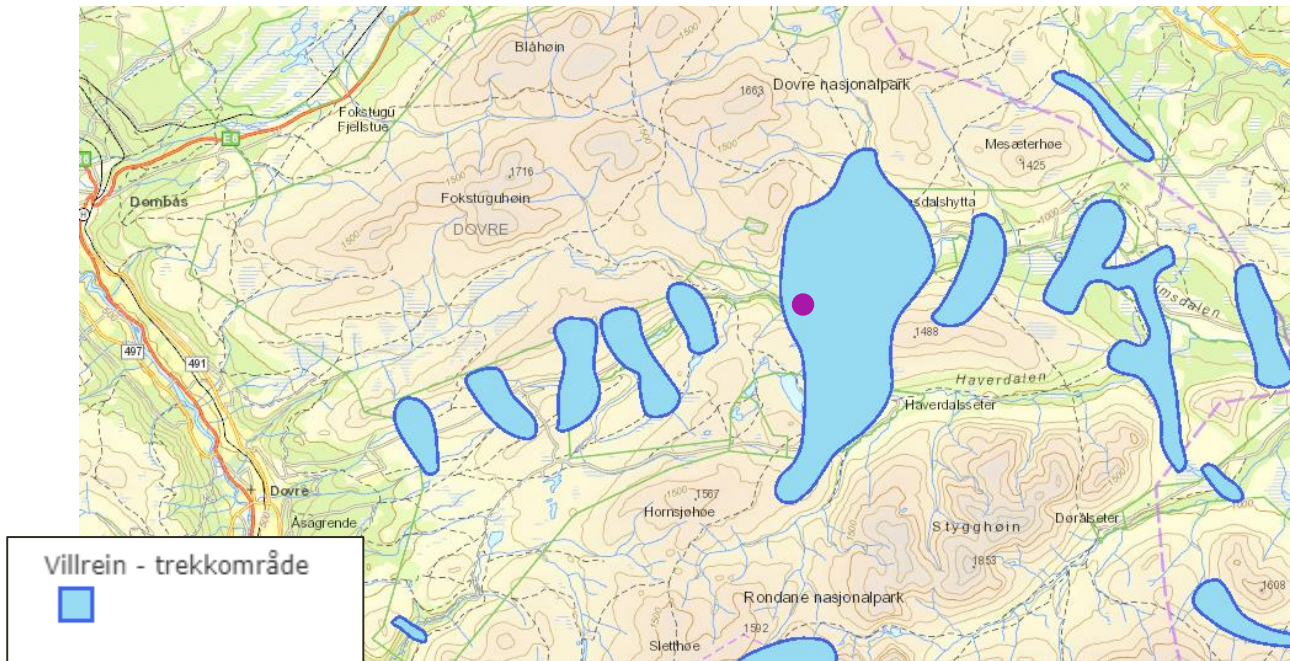
Gapahukens plassering er innenfor nasjonalt villreinområde i regionalplanen. Retningslinjene her sier bl.a. at «Det skal ikke etableres ny fritidsbebyggelse innenfor området. Ny utbygging eller andre tekniske inngrep som kan forringe nasjonalt villreinområde skal unngås».



Figur 4. Rød/gul prikk angir plassering av gapahuk

## Villreins arealbruk

Som grunnlag for regionalplan Rondane-Sølnkletten ble det utarbeidet en rapport om kunnskapsstatus og leveområde (NINA Rapport 339). Denne viser at gapahukens plassering er innenfor et trekkområde for villreinen.



Figur 5. Kilde: Villreins leveområder. NINA Rapport 339 (2008) «Villreinen i Rondane-Sølnkletten. Kunnskapsstatus og leveområde». Lilla prikk angir plassering for gapahuken.

Norsk institutt for naturforskning har hatt et stort forskningsprosjekt om villrein og ferdsel i Rondane siden 2009. Resultatene fra 2009 til 2014 er oppsummert i NINA Rapport 1013 (Strand, et. al. 2014. Villrein og ferdsel i Rondane. Sluttrapport fra GPS-merkeprosjektet 2009-2014. Her er Grimsdalsvegen utpekt som ett av elleve fokusområder, definert som områder som er av spesiell betydning for villreinen, eller hvor det er konflikter mellom villrein og samfunn. I rapporten skriver NINA bl.a. at «Områdene nord for Grimsdalsvegen i Dovre nasjonalpark er viktige både som beite- og kalvingsområde og det er av stor funksjonell betydning at villreinen fortsatt kan trekke over Grimsdalsvegen.

Reinens kryssninger av Grimsdalsvegen foregår i områder der det i hovedsak er biltrafikk....Turisttrafikken er desidert størst med utgangspunkt i Grimsdalshytta, og der har kryssningsfrekvensen for rein vært lavest.....

Villreinen trekker fortsatt over Grimsdalen, men GPS-registreringene viser at det er stor fart på villreinen når den krysser dalen. Dataene viser samtidig at det er store arealer langs vege/dalen som reinen i liten grad benytter seg av; dvs. reinen viser stor arealunnvikelse. Disse to forholdene gjør at situasjonen er ustabil og kan endres med forhold knyttet til bruk av vege og ferdsel i Grimsdalen. Økt trafikk, sommer og vinter, kan forverre situasjonen og føre til nok en oppsplitting av bestanden i Rondane Nord.....

Vi foreslår at det etableres et fokusområde i Grimsdalen som følger utviklingen med data på villrein og ferdsel/trafikk.».

## VURDERING

Regionalplanens retningslinjer frarår nye tekniske inngrep i nasjonalt villreinområde. Tiltaket det her søkes om er lite og det er plassert nær Grimsdalsvegen, som har relativt mye trafikk sommerstid (6.960 solgte bombilletter sommersesongen 2016 + trafikk fra årskortinnehavere).

Det er imidlertid lite heldig med nye tiltak som kan føre til økt menneskelig tilstedeværelse i villreinens trekkområder. En gapahuk med benker og tak, i tillegg til søppelkasse og eksisterende utedo, vil innby til at flere stopper. For villreinen vil det være en fordel at tilretteleggingen i Grimsdalen blir konsentrert til så få steder som mulig. Nedenfor Grimsdalshytta (ca. 4.5 km lenger øst, målt på frihånd ut fra kart) er det allerede tilrettelagt med en fjellcamp, en åpen bu (Barthbua) og en større utedo. For syklistene og bilister gjennom Grimsdalen bør denne tilretteleggingen være tilstrekkelig.

Når det gjelder bruken under Pundervang-martna, med mange besøkende, vil en gapahuk av denne typen ikke ha noen betydning for villreinen, men være positiv for arrangørene. Spørsmålet er imidlertid om det etter hvert vil komme flere søknader om tiltak for å tilrettelegge plassen enda mer for den årlige martna'n.

Områdene nord-vest i Rondane er sannsynligvis av de områdene som har minst ferdsel i Rondane nord. Men også her er det en utvikling med ønsker om mer tilrettelegging/bruk. Det arbeides med planer om å ruste opp gamle kongeveg fra Dovre til Fokstua, det ønskes utplassert en rekke turposter i området (jfr. sak 2018/43) og det er nå søkt om prøveboring etter mineraler øst i Grimsdalen (se sak 3/2019). Det meste av tiltakene ligger innenfor nasjonalt villreinområde. Når hver enkelt sak vurderes for seg, er det vanskelig å peke på at tiltakene isolert sett har negative konsekvenser for villreinen. Det er imidlertid ingen gitt å kunne forutsi når den samla belastningen blir for stor for villreinen. Her er det viktig at nasjonalparkstyret har en føre-var-holdning, og ser de ulike søknadene i sammenheng. NINAs forslag om å etablere et fokusområde i Grimsdalen som følger utviklingen med data på villrein og ferdsel/trafikk bør følges opp.

## FORSLAG TIL VEDTAK

Villreinnemnda frarår i utgangspunktet at det etableres nye tiltak i et trekkområde for villreinen. En gapahuk på Pundarvengen kan imidlertid aksepteres dersom det settes vilkår om at gapahuken stenges for bruk utenom martna'n på Pundarvengen. Nemnda mener at syklisters og bilisters behov for rasteplass/ly er dekket gjennom de tiltakene som er gjennomført ved «Barthbua» litt lenger øst i Grimsdalen. For villreinen vil det være en fordel at tilretteleggingen i Grimsdalen blir konsentrert til så få steder som mulig.

Villreinnemnda er bekymret for utviklingen i Dovre nasjonalpark/Grimsdalen landskapsvernområde, ut fra en rekke søknader om tiltak i nasjonalt villreinområde det siste året. Nemnda oppfordrer Nasjonalparkstyret for Rondane-Dovre til å se tiltakene i sammenheng og vurdere samla belastning gjennom å etablere et fokusområde-prosjekt som følger utviklingen med data på villrein og ferdsel/trafikk i Grimsdalen.



## STYRETS BEHANDLING

Det var innkommet en skriftlig merknad fra et styremedlem som ikke deltok på AU-møtet om at den foreslåtte ordningen med at gapahuken skulle være stengt utenom martna'n på Pundarvangen ville bli vanskelig å praktisere, og at nemnda enten burde avvise søknaden eller åpne for bruk som omsøkt.

Arne Vadet meldte avbud til møtet pga. telefonproblemer, men sendte skriftlige innspill rett før møtet. Disse ble referert under møtet. Arne Vadet mente at gapahuken var uproblematisk i forhold til villreininteressene.

Leder og nestleder viste til tilretteleggingen som er gjennomført ved Barthbua, og støttet forslaget til vedtak.

## VEDTAK

Villreinnemnda frarår i utgangspunktet at det etableres nye tiltak i et trekkområde for villreinen. En gapahuk på Pundarvangen kan imidlertid aksepteres dersom det settes vilkår om at gapahuken stenges for bruk utenom martna'n på Pundarvangen. Nemnda mener at syklisters og bilisters behov for rasteplass/ly er dekket gjennom de tiltakene som er gjennomført ved «Barthbua» litt lenger øst i Grimsdalen. For villreinen vil det være en fordel at tilretteleggingen i Grimsdalen blir konsentrert til så få steder som mulig.

Villreinnemnda er bekymret for utviklingen i Dovre nasjonalpark/Grimsdalen landskapsvernområde, ut fra en rekke søknader om tiltak i nasjonalt villreinområde det siste året. Nemnda oppfordrer Nasjonalparkstyret for Rondane-Dovre til å se tiltakene i sammenheng og vurdere samla belastning gjennom å etablere et fokusområde-prosjekt som følger utviklingen med data på villrein og ferdse/trafikk i Grimsdalen.

## 2018/3 RONDANE NASJONALPARKSTYRE – SØKNAD OM MOTORFERDSEL OG KJERNEBORING - GRIMSDALEN

### SAKSOPPLYSNINGER

Rondane-Dovre nasjonalparkstyre har mottatt søknad om kjerneboring for å undersøke mineralsk forekomst og motorferdsel i forbindelse med dette. Kjerneprøvene skal vurderes i forhold til utvinning av drivverdige forekomst av kobber og/eller sink. Det søkes om å gjennomføre kjerneboring i tre hull ned til 240 meter for å ta ut kjerneprøver. Boreriggen som skal kjøre inn veier 11 tonn og krever et vannforbruk på 50 liter i minuttet. Vann skal hentes fra bekkesig i nærheten. Boreslam skal samles opp og fraktes ut.

Motorferdselen er omsøkt fra øst (Hovdagrenda/Nygruva) langs det som søker omtaler som «grusveg» for deretter å kjøre ut i terrenget for å komme til borehull 1 og 2. Borehull 3 ligger i tilknytning til «grusvegen». Det skal kjøres inn borerigg på belter som er 75 cm brede, samt at det skal kjøres inn ATV som skal frakte utstyr/materiell og kjøre ut kjerneprøvene. ATV skal også brukes av mannskapet.



Figur 6.  
Kartutsnitt som viser omsøkt kjøretrasé og borehullenes beliggenhet (hentet fra saksframstillingen til nasjonalparkstyret)

Det kan også være aktuelt å gå inn i landskapsvernområdet via en tunnel som starter på utsiden av landskapsvernområdet.

Selve boringa vil ta maksimalt 8 dager (døgkontinuerlig boring), mens aktiviteten vil foregå i 14 dager. Borevannet som trengs til hull 1 tas fra bekk 800 meter unna borehullet. De andre borehullene har vannforekomster noe nærmere 200-300 meter fra borehull.

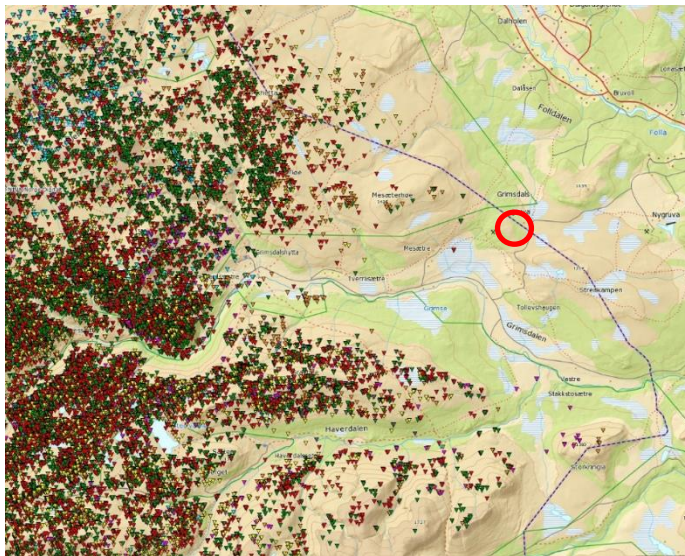
#### Forholdet til Regional plan for Rondane-Sølnkletten

Boreområdet ligger i regionalplanen innenfor nasjonalt villreinområde. Her sier retningslinjene bl.a. at «Ny utbygging eller andre tekniske inngrep som kan forringe nasjonalt villreinområde skal unngås» og «Det skal ikke etableres nye masseuttak og gruvevirksomhet innenfor nasjonalt villreinområde, bortsett fra mindre grustak for vedlikehold av lokale vegger for å unngå lang transport».



Figur 7.  
Aktuelt boreområde er markert med rød ring

## Villreins arealbruk

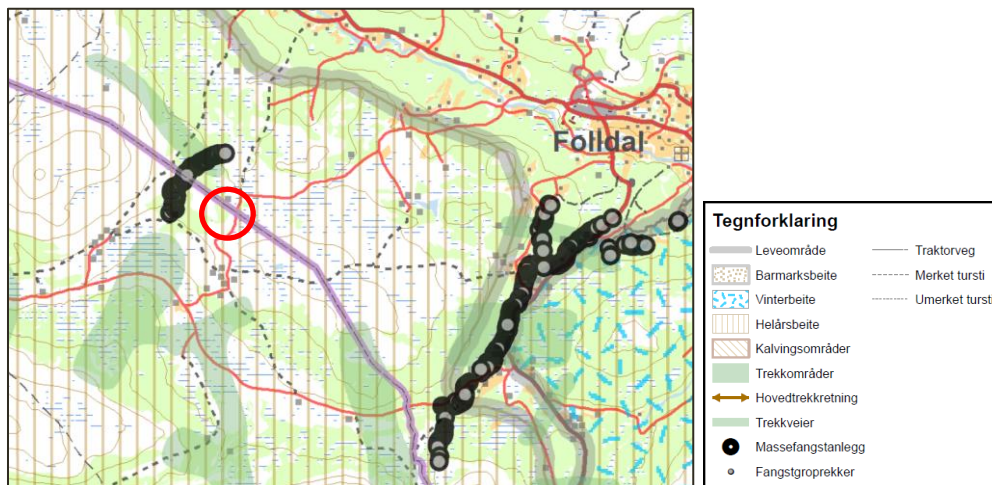


Boreområdet ligger i utkanten av simlens GPS-registreringer. Området ser ut til å brukes av simlene i økende grad utover sommeren/høsten

(<http://server.villrein.no/fokus/rn/>)

Figur 8.  
GPS-posisjoner merka simler 2009-2016  
(fra [www.old.dyreposisjoner.no](http://www.old.dyreposisjoner.no))

Som grunnlag for regionalplan Rondane-Sølnkletten ble det utarbeidet en rapport om kunnskapsstatus og leveområde (NINA Rapport 339). Her er boreområdet kategorisert som helårsbeite. Et massefangstanlegg er lokalisert i nærheten av boreområdet (figur 9), og viser områdets potensielle verdi som trekkområde.



Figur 9. Tiltaket sett i forhold til villreins funksjonsområder

Kilde: Villreins leveområder. NINA Rapport 339 (2008) «Villreinen i Rondane-Sølnkletten. Kunnskapsstatus og leveområde».

## VURDERING

Det søkes om prøveboring for mineralletting i en avgrenset periode med aktivitet over 14 dager. Aktiviteten vil i denne perioden medføre både betydelig støy og kjøring ut og inn av området. Konsekvensene for villreinen antas imidlertid å være av midlertidig karakter.

Et vedtak om prøveboring må imidlertid ses i sammenheng med hvilke følger prøveboringen vil ha.

Dersom prøveboringen ikke gir økonomisk drivverdige funn, er tiltaket uten nytte. Tiltaket vil bare ha nytte dersom det konstateres drivverdige funn og det åpnes for gruvedrift i forlengelsen av dette. Et slikt tiltak vil være et betydelig inngrep i nasjonalt villreinområde, og er i strid med både retningslinjene for nasjonalt villreinområde i regionalplanen og med verneforskriftene for Grimsdalen landskapsvernområde.

Dersom nasjonalparkstyret gir tillatelse til tiltaket, åpner ikke dette automatisk for videre gruvedrift. Det er imidlertid et signal om at styret gir en åpning for slik gruvedrift. Nasjonalparkstyrets hovedansvar er å ivareta vernehensynene i området, inkludert villrein. Styret bør derfor allerede nå signalisere at gruvedrift i området ikke er forenlig med ivaretagelse av vernehensynene, og avslå søknaden. En dispensasjon vil også ha en uheldig presedensvirkning for verneområdene og regionalplanområdet i Rondane som helhet. Åpnes det for prøveboring inne i nasjonalt villreinområde, er det vanskelig å se hvilke andre områder slik aktivitet ikke kan tillates.

Det vises også til vurderingene i sak 2019/2 foran, om å se tiltak i Dovre nasjonalpark/Grimsdalen landskapsvernområde samlet.

## **FORSLAG TIL VEDTAK**

Villreinnemnda vil frarå at det gis dispensasjon til kjerneboring som omsøkt. Tiltaket vil bare ha nytte dersom det konstateres drivverdige funn og det åpnes for gruvedrift i forlengelsen av dette. Gruvedrift er i strid med både retningslinjene for nasjonalt villreinområde i regionalplanen og med verneforskriftene for Grimsdalen landskapsvernområde, og er ikke forenlig med nasjonalparkstyrets hovedansvar for å ivareta verneverdiene, inkludert villreinhensyn. En dispensasjon vil også ha en uheldig presedensvirkning for verneområdene og regionalplanområdet i Rondane som helhet.

Villreinnemnda vil vurdere å påklage en eventuell tillatelse.

Villreinnemnda gjentar også i denne saken at nemnda er bekymret for utviklingen i Dovre nasjonalpark/Grimsdalen landskapsvernområde, ut fra en rekke søknader om tiltak i nasjonalt villreinområde det siste året. Nemnda oppfordrer Nasjonalparkstyret for Rondane-Dovre til å se tiltakene i sammenheng og vurdere samla belastning gjennom å etablere et fokusområde-prosjekt som følger utviklingen med data på villrein og ferdsel/trafikk i Grimsdalen.

## **STYRETS BEHANDLING**

Arne Vadet meldte avbud til møtet pga. telefonproblemer, men sendte skriftlige innspill rett før møtet. Disse ble referert under møtet. Arne Vadet støttet forslaget til innstilling. Solvår Brustad Lilleeng viste til at dersom det ble åpnet for denne typen bruk, ville det ha en presedensvirkning overfor andre brukergrupper, og at en da måtte forvente søknader om andre typer tiltak i området.

Styret vedtok forslaget til vedtak enstemmig.

## VEDTAK

Villreinnemnda vil frarå at det gis dispensasjon til kjerneboring som omsøkt. Tiltaket vil bare ha nytte dersom det konstateres drivverdige funn og det åpnes for gruvedrift i forlengelsen av dette. Gruvedrift er i strid med både retningslinjene for nasjonalt villreinområde i regionalplanen og med verneforskriftene for Grimsdalen landskapsvernområde, og er ikke forenlig med nasjonalparkstyrets hovedansvar for å ivareta verneverdiene, inkludert villreinhensyn. En dispensasjon vil også ha en uheldig presedensvirkning for verneområdene og regionalplanområdet i Rondane som helhet.

Villreinnemnda vil vurdere å påklage en eventuell tillatelse.

Villreinnemnda gjentar også i denne saken at nemnda er bekymret for utviklingen i Dovre nasjonalpark/Grimsdalen landskapsvernområde, ut fra en rekke søknader om tiltak i nasjonalt villreinområde det siste året. Nemnda oppfordrer Nasjonalparkstyret for Rondane-Dovre til å se tiltakene i sammenheng og vurdere samla belastning gjennom å etablere et fokusområde-prosjekt som følger utviklingen med data på villrein og ferdsel/trafikk i Grimsdalen.