



Villreinnemnda for Rondane og Sølknkletten

PROTOKOLL FRA MØTE 2/2018

Skype-møte, Otta, Koppang, Lillehammer, 15.02.2018, kl. 16.00-18.00.

Møtet var planlagt avholdt på Venabu, men pga. værforholdene og risiko for stenging av fv. 27, ble møtet avholdt som Skypemøte på tre lokaliteter.

Tilstede: Tilstede:

Kommune	Medlemmer	Møtt	Varamedlemmer	Møtt
Alvdal	Janne Lunaas		Leif Langodden	X
Dovre	Arne Vadet	X	Gunn Jane Ulekeliv	
Folldal	Solvår Brustad Lilleeng	X	Bjørn Brendbakken	
Hamar	Hilde Nyborg Fischer		Erling Alderslyst	
Nord-Fron	Anne K. Tina Lyslo		Jan Roger Bøe Øien	X
Rendalen	Arne Hagestrø		Silje Mogstad Finstad	
Ringebu	Laila Bårdsløkken		Bjørn Moastuen	
Ringsaker	Andreas Karlsen	X	Anne Mæhlum	
Sel	Jørund Båtstad	X	Eldri Siem	
Stor-Elvdal	Torstein Storaas	X	Turid Hoffstad	
Sør-Fron	Else Mari Bjørke (fra sak 13)	X	Hans Mathias Ulberg	
Øyer	Bjørner Killi	X	Anne Magnhild Braastad Lie	
Åmot	Ole Erik Hørstad	X	Sissel Frang Rustad	
FMHE	Tom Hjemseteren	X		
Sekretær	Marit Vorkinn	X		

SAKER:	
2018/5	GODKJENNING AV INNKALLING OG SAKLISTE
2018/6	REFERAT- OG ORIENTERINGSSAKER
2018/7	ÅRSMELDING 2017
2018/8	FORELØPIG BUDSJETT 2018
2018/9	MØTEPLAN FOR 2018
2018/10	OPPRETTELSE AV VILLREINFORUM FOR RONDANE/SØLNKLETTEN
2018/11	OPPFØLGING AV KRONIKK OM FRIVILLIG FJELLVERN
2018/12	EFFEKTIVISERING AV SAKSBEHANDLINGEN
2018/13	ØYER FJELLSTYRE -DISPENSASJON FOR OPPFØRING AV NY BU
2018/14	RENDALEN OG STOR-ELVDAL KOMMUNER – OPPKJØRING AV SKILØYPER I OMRÅDET GRÅSJØEN/GRÅHØGDA
2018/15	STOR-ELVDAL KOMMUNER – OPPKJØRING AV SKILØYPER, MOGRENDA
2018/16	RINGEBU – FLYTTING AV GRÅHØGDBU, DISPENSASJON FOR OPPSETTING AV NY BU
2018/17	NORD- OG SØR-FRON – FORSKRIFT FOR BRUK AV LANDBRUKSVEG I FRYDALEN
2018/18	RINGSAKER – RIVING OG OPPSETTING AV NY GJETERHYTTE VED ØYUNGEN
2018/19	HØRING AV ENDRINGER I HJORTEVILTFORSKRIFTEN
2018/20	ÅPEN POST: INNSPILL OG ORIENTERINGER FRA KOMMUNENE

2018/5 GODKJENNING AV INNKALLING OG SAKSLISTE

Innkalling og saksliste ble godkjent.

2018/6 REFERAT- og ORIENTERINGSSAKER

1. Flytting av Gråhøgdbu, Ringeby

DNT ønsket i utgangspunktet å behandle flytting av Gråhøgdbu sammen med utvidelser av sikringsbuer og bedre/lovlige lagerforhold for gasslagring på Jammerdalsbu (jfr. 2017/46) og Eldåbu (jfr. sak 2017/34). Ut fra både verneforskrifter og Plan- og bygningslova har dette imidlertid blitt behandlet som enkeltsaker. Dispensasjon for flytting av Gråhøgdbu ble sendt Ringeby kommune ca. 1. oktober. Pga. stor saksmengde i kommunen og sykemeldinger, har imidlertid ikke søknaden blitt behandlet før nå (jfr. sak 2018/16). Fylkeskommunen har nylig vært i møte med DNT, og nødvendige midler for å flytte hytta er nå skaffet til veie. Det ligger derfor an til byggestart på ny Gråhøgdbu i 2019.

2. Avgjørelse i klagesak om hyttestørrelse i nasjonalt villreinområde (Sak 2017/18, 2017/36 og 2017/42)

Villreinnemnda påklagde tilbygg til hytte ved Gåla i Imsdalen i Stor-Elvdal kommune. Eksisterende hytter og uthus er på til sammen 90 m², og det ble søkt om tilbygg på 37 m², til sammen 127 m². Nemnda frarådte utvidelsen ut fra presedenssyn (sak 2017/18). Også Hedmark fylkeskommune og Fylkesmannen i Hedmark frarådte dispensasjon.

Ved behandling av saken reduserte Stor-Elvdal kommune tilbygget, men tillot et tilbygg på 28 m², dvs. et totalareal for eiendommen på 118 m². Dette tilsvarer om lag øvre arealgrense i buffersona, som er ment å være mindre restriktiv enn nasjonalt villreinområde. Rådmannen skrev i saksinnstillingen at tiltaket vil skape presedens, men mente likevel etter en samlet vurdering at dispensasjon kunne innvilges. Nemnda påklagde dette. Kommunen behandlet saken på nytt. Rådmannen anførte da i saksframlegget at presedensvirkning ville bli *«begrenset til fritidseiendommer inne i setergrender bundet sammen med område for fritidsbebyggelse, og med beliggenhet nært opptil sone 2»*. Kommunen opprettholdt sitt vedtak, og oversendte saken til Fylkesmannen i Hedmark for avgjørelse.

Fylkesmannen i Hedmark har nå avgjort saken. Vår klage ble ikke tatt til følge. *«Fylkesmannen er enig i at mange dispensasjoner som hver og for seg isolert sett gir små ulemper, i sum kan gi stor ulempe for villreinen. Fylkesmannen kan likevel ikke se, slik vurderingen er foretatt av kommunen i denne saken, at dispensasjonen vil gi presedensvirkning. Det å tillate en total BRA på 118 m² betyr ikke at det nå har blitt presedens for å tillate et slikt totalareal for alle eiendommer innenfor sone 1, ei heller for eksisterende eiendommer langs Imsdalsveien»*.

3. Miljøkvalitetsnorm for villrein

Kvalitetsnormer for arter er hjemlet i naturmangfoldloven og setter krav til miljøtilstanden, gjerne i form av minstekrav. Normen er retningsgivende, men det forventes at det igangsettes tiltak for å bedre miljøtilstanden dersom arten eller naturtypen det gjelder ikke når opp til de fastsatte kravene. Hittil er en slik kvalitetsnorm bare fastsatt for villaks.

En uavhengig ekspertgruppe oppnevnt av Miljødirektoratet har nå lagt fram et forslag til en kvalitetsnorm for villrein. Forslaget beskriver hvordan vurdering av bestandsforhold, beiteforhold og tilgang på arealer skal gi grønt, gult eller rødt lys for hvert villreinområde. I de tilfeller tilstanden ikke blir godkjent, skal forvaltningsmyndigheten identifisere avbøtende tiltak. *«Hvor realistisk det er å få*

gjennomført tilstrekkelig effektive avbøtende tiltak vil kunne variere mellom ulike typer av påvirkning og økonomiske og samfunnsmessige konsekvenser». Det foreslås at hvert villreinområde skal vurderes hvert femte år.

Miljødirektoratet skal på bakgrunn av rapporten fremme et forslag til forskrift med kommentarer. Planen er å sende denne på høring i løpet av sommeren 2018, og at forskriften skal kunne fastsettes i løpet av høsten 2018 om ikke høringsrunden viser behov for større endringer.

Ekspertgruppas rapport er tilgjengelig på:

<http://www.miljodirektoratet.no/no/Publikasjoner/2018/Januar-2018/Miljokvalitetsnorm-for-villrein/>

4. Verdiskapingsprogrammet «Villreinen som verdiskaper»

Seks søknader ble innvilget, tre av dem har tilknytning til vårt område:

1. Oppland fylkeskommune har fått innvilget 3.000.000 kr. over tre år til et prosjekt som omfatter:

- Flytting av Gråhøgdbu
- Oppfølging av mulighetsstudie for Mysusæter/Spranget
- Kontrollregistrering av arkeologiske kulturminner i Rondane med randområder.

2. Gudbrandsdalsmusea har fått innvilget 3.100.000 kr. over fem år til å utvikle en «Villreinløype» fra Lom til Hjerkin (over Slådalen). Dette skal være ei reiserute der de besøkende underveis får informasjon om villrein og villreinfangst.

3. Pilgrimssenter Dovrefjell har fått innvilget 1.6 millioner kr. over tre år til formidling på akse fra Dovre til Oppdal.

For alle prosjekter forutsettes en tilleggsfinansiering på 50%.

5. Nettverkssamling for sekretærer for villreinemnder og ansvarlige fylkesmenn

Miljødirektoratet har invitert til nettverkssamling for sekretærer for villreinemndene og ansvarlige fylkesmenn på Honne 14. og 15. mars. Samlingen vil ta opp både administrative og faglige tema (hjortviltsforskriften, samarbeid, arealplanarbeid mm.).

6. FOU-prosjekt Fampen

Som en oppfølging av Regional Plan for Rondane-Sølnkletten ble det i 2015 igangsatt et prosjekt for å dokumentere villreinenes arealbruk i Fampen-området i Stor-Elvdal. Prosjektet er rapportert i NINA Rapport 1300. Villreinemnda vedtok (sak 2017/26) å sende brev til Kommunal- og moderniseringsdepartementet med oppfordring om revisjon av Regionalplan for Rondane og Sølnkletten for de områdene som omfattes av Fampenprosjektet. I sitt svarbrev 30. august svarte KMD at:

«Kommunal- og moderniseringsdepartementet viser til anbefalingene i NINA Rapport 1300; "Villreinen i Rondane sørområde – Fampen" der det framgår at dette er et viktig funksjonsområde, blant annet som kalvingsområde, for villreinen i Rondane og bør avsettes som nasjonalt villreinområde. Vi legger til grunn at disse anbefalingene inngår i kunnskapsgrunnlaget ved revisjon av regionale og kommunale planer for området, og at de lokale og regionale myndighetene også ivaretar viktige villreinhensyn på en god måte i framtidig planarbeid. Inntil planene er revidert, vil retningslinjene i regional plan for Rondane og Sølnkletten vedtatt 17.09.2013, gjelde. Dette vil sikre en fortsatt restriktiv forvaltning fram til planene er revidert.

Departementet anbefaler at behovet for revisjon av planene som omfatter Fampen-området tas opp i de kommende regionale og kommunale planstrategier».

7. Forenkla behandling (saker med liten betydning for villreinen i nasjonalt villreinområde/ nær nasjonalt villreinområde - kun kort mail til kommunen etter godkjenning fra leder og nestleder)

- Alvdal: Bygging av 280 meter bilveg til hytte (utviklingssone, sone 4, dalbotn)
«Tiltaket er begrensa, det vil ikke føre til økt overnattingskapasitet og dermed økt ferdsel i villreinområdet. Tiltaket vil heller ikke påvirke villreintrekk eller andre viktige funksjonsområder for reinen. Ut fra dette har ikke nemnda villreinfnaglige innvendinger til at søknaden innvilges som omsøkt».
- Stor-Elvdal: Bygging av traktorveg (nasjonalt villreinområde): «Villreinnemnda ber derfor kommunen nøye vurdere behovet for en skogsbilveg, og om det finnes alternativer for utfrakt av hogsten, før det «tas hull» på et nytt delområde. Dersom det gis tillatelse til bygging av vegen, må det settes som krav at vegen stenges med bom».
- Nasjonalparkstyret for Rondane-Dovre: Søknad om lavtflyging over nasjonalparkene fra Norges Geologiske Undersøkelser i forbindelse med geofysisk kartlegging. Saken skulle vært behandlet som en AU-sak, men pga. svært kort tidsfrist ble den behandlet som en forenkla sak, med følgende uttale:
«Den flygingen det her søkes om er omfattende (profiler med 400 meters avstand). En flyhøyde på 60 meter vil kunne medføre betydelige forstyrrelser for villreinen. Ut fra villreinhensyn tilrår Villreinnemnda for Rondane Sølknletten derfor primært at flygingen ikke gjennomføres, men at det søkes etter alternative, og mindre sårbare områder for flygingen.

Dersom alternativer ikke finnes, og nasjonalparkstyret for Rondane-Dovre vurderer samfunnsnyttene av flygingen til å være større enn ulempene, tilrår villreinnemnda at det settes følgende vilkår:

- Flygingen avgrenses til oktober-november.
- Flygingen må foregå så høgt som mulig, men slik at målingene gir en tilfredsstillende, om ikke optimal kvalitet.
- Dersom flygingen fører til at villreinflokker blir skremt og flykter, skal det flys utenom flokkene, dersom fluktretningen faller sammen med flyretningen.»

8. Planer mottatt for høring som ikke er behandlet (saker med liten betydning for villreinen - manglende behandling godkjennes av leder og nestleder)

- Ringebu: Oppføring av en ny basestasjon for mobil telekommunikasjon på Gullhaugknappen i Ringebu kommune.
- Øyer: Søknad om dispensasjon for å rive ei gammel hytte, flytte punktfestet ca. 15 meter og bygge opp ei ny hytte av om lag samme størrelse. Hytta ligger like utenfor planområdet (bufferzona) i regionalplanen.
- Nydyrking av 10 dekar skogsmark i Alvdal kommune. Arealet ligger i utviklingssonene i dalførene, sone 4.

9. Oversendte vedtak fra Rondane-Dovre nasjonalparkstyre (tiltak som er i samsvar med verneforskriftene/der nemnda ikke er bedt om uttale, sakene sjekkes for evt. klage)

Se vedlegg.

FORSLAG TIL VEDTAK

Referat- og orienteringssakene tas til etterretning.

VEDTAK

Referat- og orienteringssakene tas til etterretning.

2018/7 ÅRSMELDING 2017

Årsmeldingen for nemndas arbeid i 2017 er vedlagt.

FORSLAG TIL VEDTAK

Årsmeldingen godkjennes. Årsmeldingen distribueres til kommuner, fylkesmenn, fylkeskommuner, Miljødirektoratet, villreinutvalg og Rondane-Dovre nasjonalparkstyre, samt aktuelle lokalaviser.

VEDTAK

Årsmeldingen godkjennes. Årsmeldingen distribueres til kommuner, fylkesmenn, fylkeskommuner, Miljødirektoratet, villreinutvalg og Rondane-Dovre nasjonalparkstyre, samt aktuelle lokalaviser.

2018/8 FORELØPIG BUDSJETT 2018

Tidelingsbrevet fra Miljødirektoratet er ennå ikke mottatt. Det er derfor laget et foreløpig budsjettforslag basert på at vi får samme tildeling som i 2017, kr. 550.000. (Det ble gitt en ekstrabevilgning på kr. 50.000 høsten 2017, men dette er ikke midler vi kan forvente hvert år).

Det er lagt opp til samme antall møter i nemnda; 4 møter, derav en med befaring. Ett av møtene legges sammen med en befaring, jfr. årets tur i Fampen/Gråsjøområdet.

FORSLAG TIL VEDTAK

Villreinnemnda vedtar et foreløpig budsjett for 2018 som følger:

4 Møter i nemnda (møtegodtgjørelse, reiser, møterom og servering)	240.000 kr.
AU-møter (telefonmøter)	15.000 kr.
Sekretær, 400 timer	224.000 kr.
Reiseutgifter, sekretær	10.000 kr.
Diverse (Innkjøp «Villreinen», medlemskontingent Villreinerådet, mm.)	11.000 kr.
Kjøp av tjenester fra NINA	50.000 kr.
SUM	550.000 kr.

Budsjettet må justeres dersom tildelingen fra Miljødirektoratet blir annerledes enn forventet. Det må også foretas fortløpende justeringer underveis i budsjettåret.

STYRETS BEHANDLING

Etter at sakspapirene ble sendt ut kom tidelingsbrevet fra Miljødirektoratet. Nemnda får samme bevilgning som i 2017; 550.000 kr. Budsjettet kan derfor vedtas som endelig budsjett.

VEDTAK

Villreinnemnda vedtar et budsjett for 2018 som følger:

4 Møter i nemnda (møtegodtgjørelse, reiser, møterom og servering)	240.000 kr.
AU-møter (telefonmøter)	15.000 kr.
Sekretær, 400 timer	224.000 kr.
Reiseutgifter, sekretær	10.000 kr.
Diverse (Innkjøp «Villreinen», medlemskontingent Villreinrådet, mm.)	11.000 kr.
Kjøp av tjenester fra NINA	50.000 kr.
SUM	550.000 kr.

Det må også foretas fortløpende justeringer underveis i budsjettåret.

2018/9 MØTEPLAN FOR 2018

Nemnda har neppe økonomi til mer enn tre ordinære møter og ett møte med befaring. Det foreslås to møter på vårparten og to møter på høsten, hvorav ett møte med befaring.

Nemnda skal før 1. mai godkjenne fellingstillatelser for 2019 i de tre villreinområdene (Rondane nord, Rondane sør og Sølnekletten). Nemnda må derfor ha et møte så nær opp til 1. mai som mulig. Erfaringsmessig sender kommunene mange arealplaner på høring rett før sommerferien, med frist i slutten av august. Det foreslås derfor å ha et kombinert møte/befaring rett før villreinjakta starter 20. august. Ut fra pågående kommuneplanarbeid og nye GPS-registreringer kan Åmot kommune og områdene i Hamar/Ringsaker være aktuelle for befaring.

Siste møte foreslås i månedsskiftet oktober/november.

I løpet av juni må tiltaksmidlene for 2018 fordeles. Dette må da tas som et AU-møte. Fordelingen har vært relativ lik de siste årene (mesteparten til utvalgene med prosentvis fordeling i forhold til fellingsavgiften, og et mindre beløp til andre prosjekter). Prinsippene for fordeling av tiltaksmidler ble for øvrig diskutert i sak 17/25 i 2017.

FORSLAG TIL VEDTAK

Dato for styremøter 2018:

- Torsdag 15. februar, Venabu fjellhotell, kl. 16.00
- Torsdag 26. april, Venabu fjellhotell, kl. 16.00
- Onsdag 15. og torsdag 16. august (lunch til lunch): Kombinert møte og befaring. (Med forbehold om at budsjettrammene blir som i 2018).
- Torsdag 1. november.

STYRETS BEHANDLING

Det ble diskutert alternative datoer for augustmøtet, som tidligere i august og uke 37 eller 38 i september. Uansett møtedatoer var det imidlertid møtekollisjon, slik at opprinnelig forslag fikk størst oppslutning.

VEDTAK

Datoer for gjenværende styremøter 2018:

- Torsdag 26. april, Venabu fjellhotell, kl. 16.00
- Onsdag 15. og torsdag 16. august (lunch til lunch): Kombinert møte og befaring. (Med forbehold om at budsjetttrammene blir som i 2018).
- Torsdag 1. november.

2018/10 OPPRETTELSE AV VILLREINFORUM FOR RONDANE/SØLNKLETEN

På det felles møtet med villreinutvalgene på Spidsbergseter 13. november i fjor ble det foreslått å opprette et samarbeidsforum for nemnda og utvalgene. For å diskutere dette møttes ledere, nestledere og sekretærer fra nemnda og utvalg 7. februar. Til møtet var det utarbeidet et grunnlagsnotat. Dette er vedlagt saksinnstillingen.

På møtet var det enighet om at det ville være positivt å opprette et «Villreinforum Rondane-Sølnkletten». Formålet med forumet vil være å bidra til et tettere samarbeid mellom ulike villreinaktører for å:

1. Få større gjennomslagskraft i saker som angår villreininteressene.
2. Få mer ut av spredte virkemidler.
3. Mer utadretta virksomhet.
4. Bedre informasjonsflyt mellom villreinaktørene.

Ut fra de ressurser vi har til rådighet, vil forumets rolle først og fremst være å være en *pådriver* for å få i gang prosjekter, tiltak og prosesser.

Forumet er foreslått opprettet for en prøveperiode på 2 år, og med ledere og nestledere i nemnd og utvalg som medlemmer. Jan Olav Solstad fra Villreinutvalget for Rondane Nord ble valgt til leder av interimstyret.

Aktuelle arbeidsoppgaver i 2018 er:

1. Møte med Planrådet for regionalplanen. Mulige tema for et møte:
 - Rondane-konferanse
 - Sti- og løypeplan for Sølnkletten
 - Oppfølging av Fampen-rapporten
2. Utarbeide retningslinjer for plassering av stolper for stolpejakt/turposter og geocacher, og følge opp kommuner, velforeninger, idrettslag og andre som utplasserer stolper og turposter.
3. Møter med andre aktører (nasjonalparkstyret, DNT) for å diskutere villreinutfordringer

Før forumet opprettes må dette godkjennes av nemnda og utvalgene.

FORSLAG TIL VEDTAK

Villreinnemnda støtter opprettelsen av et «Villreinforum for Rondane og Sølknkletten» for en prøveperiode på to år. Nemda ber om å bli fortløpende orientert om forumets arbeid.

STYRETS BEHANDLING

Det ble orientert om møtet som var avholdt mellom utvalgene og nemnda 7. februar. På møtet ble Torstein Storås foreslått som nestleder i et evt. Villreinforum. Torstein Storås har sagt seg villig til å stille som nestleder. Det ble også diskutert på dette møtet at en burde ha en evaluering allerede etter ett år.

Sølknkletten Villreinområde har allerede vedtatt å slutte seg til et slikt villreinforum.

VEDTAK

Villreinnemnda støtter opprettelsen av et «Villreinforum for Rondane og Sølknkletten» for en prøveperiode på inntil to år, med evaluering allerede etter første år. Nemda ber om å bli fortløpende orientert om forumets arbeid.

2018/11 OPPFØLGING AV KRONIKK OM FRIVILLIG FJELLVERN

Leder og nestleder i nemnda hadde 3.oktober en kronikk i Nationen om «Friviljug fjellvern?». Det er viktig at initiativet følges opp i ulike politiske organer. Torstein Storås innledet til diskusjon om hvordan dette kan gjøres:

Det bevilges hvert år betydelig med midler til frivillig skogvern. En burde hatt et tilsvarende fond for frivillig fjellvern. Leder og nestleder av nemnda hadde i fjor høst en kronikk i Nationen om dette, og spørsmålet er hvordan vi går videre med dette i ulike foraer. Torstein sitter f.eks. i styret for Hedmark JFF, og de vil spille saken inn til styret i NJFF. De politiske partiene er viktige, og nemndas medlemmer bør fremme saken i eget partilag og videre i fylkeslagene.

Et annet tiltak er å skrive et brev til den nye Klima- og miljøministeren om saken.

STYRETS BEHANDLING

Flere partier har allerede hatt sine årsmøter. Saken må derfor tas opp igjen til høsten/tidlig neste år. Skal en skrive brev til Klima- og miljøministeren bør en ha med seg flere nemnder. Dersom saken meldes inn til Villreinnrådets årsmøte i juni vil en få diskutert dette med både utvalg og nemnder.

VEDTAK

Der årsmøter i partiene ikke er avholdt, tas saken opp i år. Saken tas ellers opp igjen til høsten/tidlig neste år.

Saken meldes inn til Villreinnrådets årsmøte i juni.

2018/12 EFFEKTIVISERING AV SAKSBEHANDLINGEN

a. Saksmengden til nemnda er stor og økende, og mer omfattende enn nemnda har ressurser til å behandle. Nemnda har derfor i en tidligere sak (2016/24) besluttet å foreta en siling av saker som ikke behandles, samt forenkla behandling av noen saker. Siden vedtaket ble fattet ser en at de sakene nemnda ikke behandler er mindre saker uten betydning for villreininteressene, som dyrkingssaker i utviklingssona. Også slike saker skal i dag sendes leder og nestleder for vurdering. Leder og nestleder har hittil ikke vært uenig i sekretærens vurderinger. Det foreslås derfor som en prøveordning at sekretær får delegert ansvaret for å foreta silingen av saker som ikke behandles i nemnda, og sende standardsvar til kommunene (*«De økonomiske rammene for drift av Villreinnemnda er begrensa. Når det gjelder høringer av arealplansaker har nemnda derfor innført en ordning med siling av saker. De saker som anses å ha liten betydning for villreininteressene behandles ikke av nemnda. Den oversendte saken vurderes å være i denne kategorien»*). De saker dette gjelder, skal refereres i innkallingen til nemndsmøter som i dag. En slik ordning vil være arbeidsbesparende både for sekretær, leder og nestleder.

b. Etter hvert nemndsmøte blir utkast til protokoll sendt ut til nemndsmedlemmene, som gis en frist for kommentering. I tillegg har en papirversjon av protokollen vært tatt med på påfølgende nemndsmøte for fysisk underskriving. Den fysiske undertegningen har imidlertid vært summarisk, ved at protokollen er sendt forløpende rundt for rask undertegning i løpet av møtet. Det foreslås at elektronisk utsending av utkast til protokoll etter hvert nemndsmøte erstatter fysisk underskriving av protokollen fra nemndsmøtene.

FORSLAG TIL VEDTAK

Ansvar for å avgjøre hvilke saker som ikke skal behandles av villreinnemnda delegeres til sekretæren for nemnda, som en prøveordning på ett år. Sakene refereres på første etterfølgende styremøte. Ved tvilstilfeller skal leder og nestleder kontaktes. Saker med forenkla behandling behandles som i dag.

Elektronisk utsending av utkast til protokoll etter hvert nemndsmøte, med frist for kommentarer/inns spill, erstatter fysisk underskriving av protokollen fra nemndsmøtene.

STYRETS BEHANDLING

Det ble vist til at tidligere sekretær hadde lignende praksis for saksbehandlingen. Dersom det er mulig å gi kommunene raskere svar, er dette positivt.

VEDTAK

Ansvar for å avgjøre hvilke saker som ikke skal behandles av villreinnemnda delegeres til sekretæren for nemnda, som en prøveordning på ett år. Sakene refereres på første etterfølgende styremøte. Ved tvilstilfeller skal leder og nestleder kontaktes. Saker med forenkla behandling behandles som i dag.

Elektronisk utsending av utkast til protokoll etter hvert nemndsmøte, med frist for kommentarer/inns spill, erstatter fysisk underskriving av protokollen fra nemndsmøtene.

2018/13 ØYER FJELLSTYRE -DISPENSASJON FOR OPPFØRING AV NY BU

SAKSOPPLYSNINGER

Øyer Fjellstyre har søkt om dispensasjon fra kommuneplanens arealdel for å føre opp ny åpen bu til erstatning for eksisterende Skjelbu (se figur 1). Øyer kommune har nå sendt saken på høring.

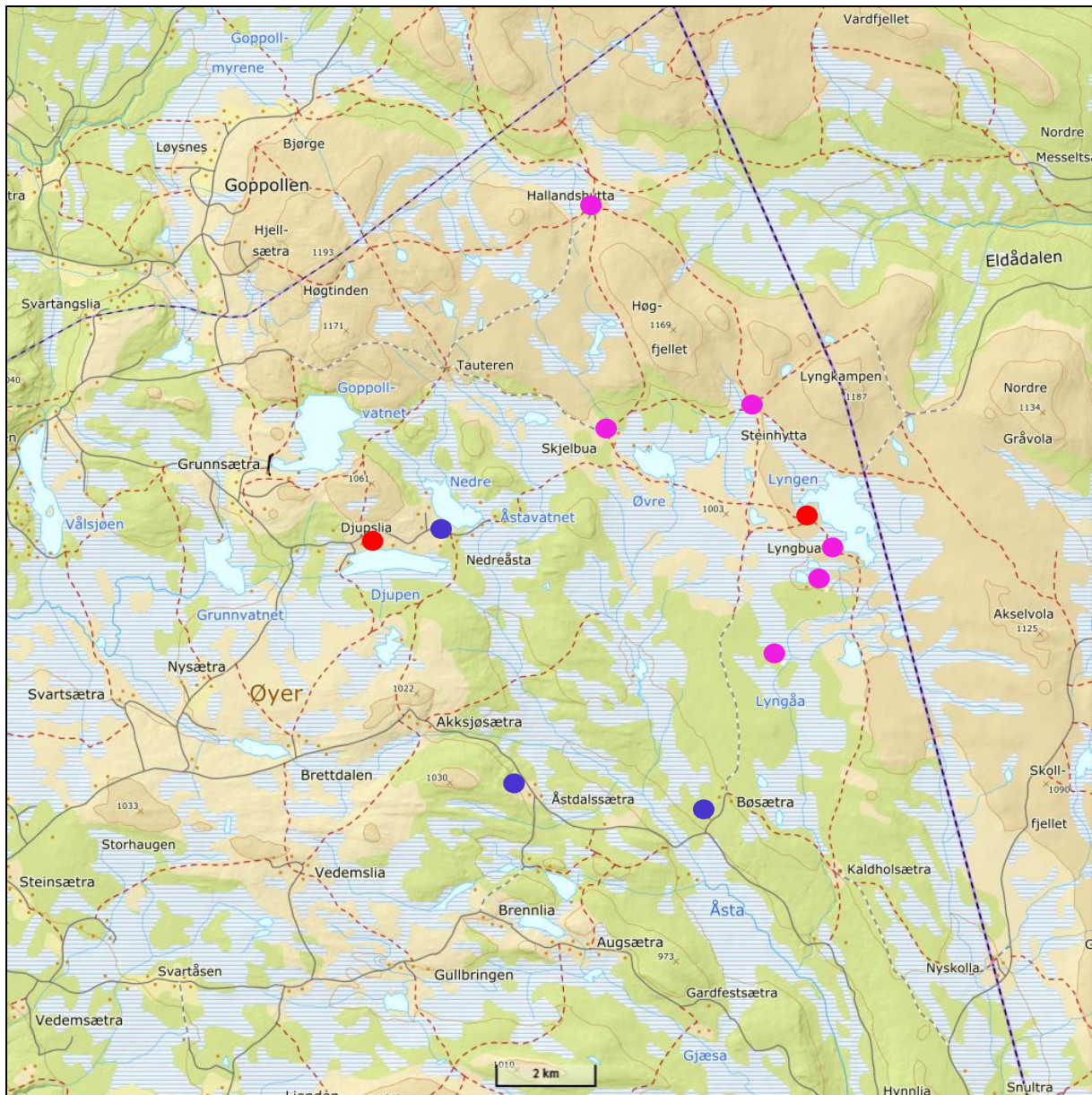
Dagens bu er ei gammel steinbu på ca 5,3 x 5,3 meter. Den er antakelig bygget med dobbelt mur, med jordfylling mellom, men kledd med panel innvendig. Bua har ifølge fjellstyrets hjemmesider 3 sengeplasser, og står åpen for allmenn bruk. Fra bilvei til bua er det 4 km langs merka sti. Bua er i dårlig forfatning, og søker ønsker derfor å bygge ei erstatningsbu, men ønsker å beholde den eksisterende steinbua som kulturminne. Fjellstyret skriver i søknaden at de ønsker å tilbakeføre bua til mest mulig opprinnelig tilstand. Bua vil stå åpen sommerstid, men vil ikke være egnet for overnatting.

Fjellstyret ønsker å bygge ei ny bu sør for nåværende steinbu og gjeterbu. Den nye bua er planlagt til 48 m². Den skal ha to rom med hver sin vedovn og hver sin kjøkkenkrok. Årsaken til at det ønskes to separate rom er at «vi opplever stadig ønsker fra brukerne om å kunne reservere et rom for en kortere periode. Dette er lett forståelig bl.a. for barnefamilier. Det kan derfor være aktuelt i perioder å stenge et av rommene, og leie det ut via Inatursystemet». (I dag gjelder «først-til-mølla»-prinsippet).

Det søkes også om å sette opp et uthus på ca. 9 m², i umiddelbar nærhet til bua.



Figur 1 Dagens Skjelbu

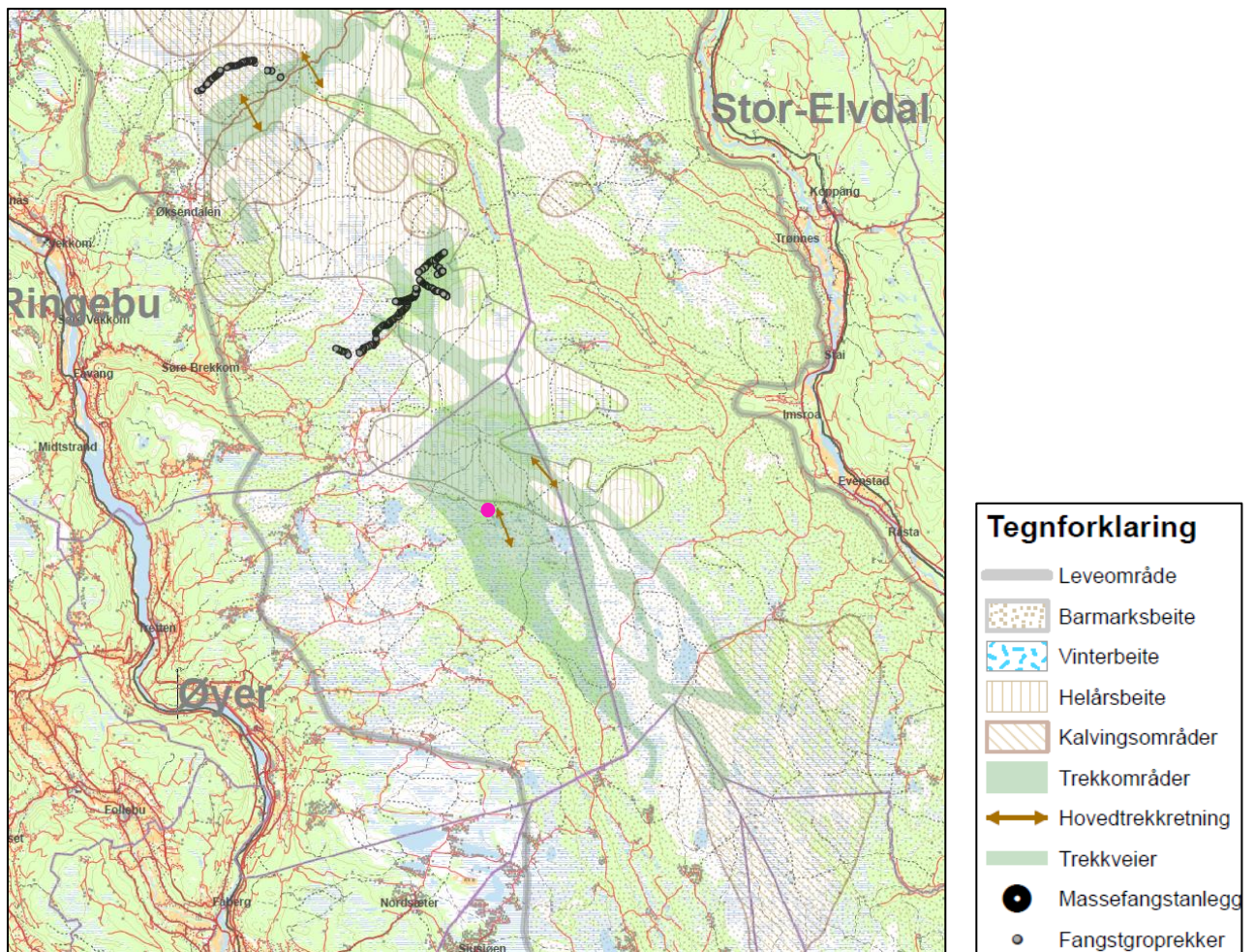


Figur2. ● Åpne buer og ● utleiehytter eid av Øyer Fjellstyre (1 av buene er et naust med muligheter for enkel overnatting) ● Turistforeningshytter eid av DNT Lillehammer

Villreinsens arealbruk

Som grunnlag for regionalplanen for Rondane-Sølnkletten ble det utarbeidet en kunnskapsoversikt over villreinsens arealbruk (NINA Rapport 339). Utdrag fra dette kartet og Skjelbuas plassering er vist i figur 3. Dette viser at Skjelbua er lokalisert i trekkområde for reinen i Rondane sør. I søknaden beskrives dette slik:

«I mars/april kommer reinsflokker trekkende fra vinterbeitene i Ringebu. Disse dyrene har kalvingsområder langs sør i Stor-Elvdal, Ringsaker, Åmot og Hamar.....I september/oktober kommer fostringsflokkene trekkende sørfra igjen». I tillegg brukes områdene i Øyer av bukkflokker sommerstid.



Figur 3. Utsnitt fra vedleggskart til Jordhøy et. al. 2008. Villreinen i Rondane-Sjølnkletten. Status og leveområde. NINA Rapport 339.

Forholdet til Regional plan for Rondane-Sjølnkletten

Skjelbua ligger i regionalplanen i nasjonalt villreinområde, ca. 2.5 km innenfor grensa i luftlinje (korteste avstand). I retningslinjene for nasjonalt villreinområde heter det bl.a. at «Ny utbygging eller andre tekniske inngrep som kan forringe nasjonalt villreinområde skal unngås».

Villreinnemndas behandling av tilsvarende saker

Nemndas har nylig behandlet en tilsvarende sak, om riving av eksisterende fritidsbolig og omgjøring til sjølbetjent turisthytte i Ringsaker. Søker var Hamar og Hedemarken Turistforening. Ved første gangs høring frarådte nemnda at dispensasjon skulle innvilges (sak 2017/11). HHT kom da tilbake med en ny og redusert søknad. Nemnda godtok da søknaden, under forutsetning av at eksisterende turisthytte noe lengre nord (Godlidalshytta) ble stengt, og at maks. antall sengeplasser i ny hytte ble 6 plasser, i samsvar med hytter nord og sør for dagens Godlidalshytte (sak 2017/43).

Bua i Øyer skal nyttes også til oppsynsformål og beitetilsyn-/sanking. Buas funksjon for allmenhetens friluftsliv blir imidlertid poengtert både av søker og i den foreløpige saksbehandlingen i Øyer kommune.

På dagens møte er det en tilsvarende sak om erstatning av gammel hytte med ny hytte i nasjonalt villreinområde (sak 2018/18). Disse må ses i sammenheng.

VURDERING

Tilrettelegging for allmenhetens friluftsliv er viktig i et folkehelseperspektiv, og ei åpen bu vil kunne ha en positiv effekt på dette. Øyer Fjellstue har imidlertid 4 andre åpne buer + naust for overnatting i Øyerfjellet. Fjellstyret leier også ut flere hytter via Inatur (Åstdalssetra, Neråsten, Bøseterlia, i tillegg deler av Bulonhytta). Avstanden mellom Skjelbua og de nærmeste åpne buene er i luftavstand ca. 3 km til Steinhytta ved Lyngkampen og 4.5 km til Hallandshytta i nord. I tillegg har DNT Lillehammer ei selvbetjent hytte i Djupslia og ei betjent hytte ved Lyngen (5 sengeplasser) (jfr. figur 2). Tilbudet av åpne hytter i Øyerfjellet for allmenheten er derfor i utgangspunktet allerede svært godt.

Dagens hytte er på ca. 28 m², ytre mål (det antas at det er dobbel mur i hytta) med tre sengeplasser. Det søkes nå om ei ny hytte på 48 m² pluss uthus på 9 m², fordelt på to separate boenheter. Det er ikke oppgitt hvor mange sengeplasser den nye hytta er tenkt å inneholde, men ut fra tegningene ser det ut til å være 8 sengeplasser (køyesenger). Den planlagte hytta vil innebære både en høyere standard og flere sengeplasser. Dette vil kunne medføre noe økt ferdsel i området. Dette gjelder særlig dersom det blir mulig å reservere den ene boenheten gjennom Inatursystemet, som er en salgskanal som når et mye bredere publikum enn Fjellstyrets sider.

Retningslinjene i regionalplanen for Rondane-Sølnkletten er klare på at ny utbygging eller andre tekniske inngrep som kan forringe nasjonalt villreinområde skal unngås. Selv om et tiltak i seg selv ikke vil medføre store negative konsekvenser for villreinen, er det ut fra presedenshensyn vanskelig å godkjenne nye utbygginger i denne sona. I saken om ny turisthytte i Ringsaker ble presedenshensynene tungt vektlagt. Det ble også vist til at det i andre deler av Rondane ble jobbet med å flytte ei sjølbetjent turisthytte ut av nasjonalt villreinområde (Gråhøgdbu i Ringeby kommune).

For turisthytta i Ringsaker kom en fram til en kompromissløsning. Det foreslås at en ser på om dette er mulig også her. Det kan f.eks. tenkes en løsning der ny hytte ikke blir større enn eksisterende bu verken i areal eller antall sengeplasser, og at det ikke gis muligheter for å reservere bua i forkant.

FORSLAG TIL VEDTAK

Villreinnemnda mener prinsipielt at tilrettelegging for allmenhetens friluftsliv er positivt. I Øyerfjellet er det imidlertid allerede et svært godt tilbud av åpne buer. Ei ny bu med to boenheter vil både ha høyere standard og høyst sannsynlig flere sengeplasser enn i dag. Sammen med markedsføring/salg gjennom Inatur, vil dette kunne føre til noe økt ferdsel i området.

Retningslinjene i regionalplanen for Rondane-Sølnkletten er klare på at ny utbygging eller andre tekniske inngrep som kan forringe nasjonalt villreinområde skal unngås. Selv om et tiltak i seg selv ikke vil medføre store negative konsekvenser for villreinen, må presedensvirkningen vurderes. Å tillate ei vesentlig større hytte enn dagens bu i nasjonalt villreinområde uten at det er synliggjort et vesentlig behov for dette, vil ha en stor negativ presedensvirkning for hele regionalplanområdet.

Villreinnemnda frarår ut fra dette at dispensasjon innvilges. Villreinnemnda oppfordrer til at det ses på alternative løsninger for ei ny bu, der areal og sengeplasser tilsvarer dagens bu, og der det ikke gis muligheter for å reservere bua i forkant.

Nemnda ber om å få tilsendt kopi av kommunens vedtak i saken.

STYRETS BEHANDLING

Bjørner Killi er nestleder i Øyer Fjellstyre og meldte seg derfor inhabil.

Bjørner Killi ble imidlertid bedt om å orientere om saken:

Nåværende Skjelbu er i dårlig forfatning, og er nå blitt stengt. Fjellstyret ønsker å flytte bua inn i skogen, siden nåværende bu ligger mer eksponert. Skjelbua brukes av fiskere på nærliggende vatn (inkludert garnfiske). Det er for mye fisk i disse vatna, og det er derfor sterkt ønskelig å opprettholde det fisket som er i dag. Det ene rommet i planlagt ny bu ønskes forbeholdt oppsynet. Det er planlagt 4 sengeplasser i bua. Det ene rommet blir stående åpent for allmenhetens bruk, men skal ikke annonseres.

I diskusjonen etter orienteringen ble det pekt på at saksframlegget er et kompromiss, med bygging av ei ny bu tilsvarende den gamle. Forslaget til vedtak innebærer heller ikke at bua skal stenges for allmenheten. Det ble også vist til de to bu-/hyttesakene i Ringsaker, og den praksis villreinemnda har ført i nasjonalt villreinområde.

VEDTAK

Villreinemnda mener prinsipielt at tilrettelegging for allmenhetens friluftsliv er positivt. I Øyerfjellet er det imidlertid allerede et svært godt tilbud av åpne buer. Ei ny bu med to boenheter vil både ha høyere standard og høyst sannsynlig flere sengeplasser enn i dag. Sammen med markedsføring/salg gjennom Inatur, vil dette kunne føre til noe økt ferdsel i området.

Retningslinjene i regionalplanen for Rondane-Sølnkletten er klare på at ny utbygging eller andre tekniske inngrep som kan forringe nasjonalt villreinområde skal unngås. Selv om et tiltak i seg selv ikke vil medføre store negative konsekvenser for villreinen, må presedensvirkningen vurderes. Å tillate ei vesentlig større hytte enn dagens bu i nasjonalt villreinområde uten at det er synliggjort et vesentlig behov for dette, vil ha en stor negativ presedensvirkning for hele regionalplanområdet.

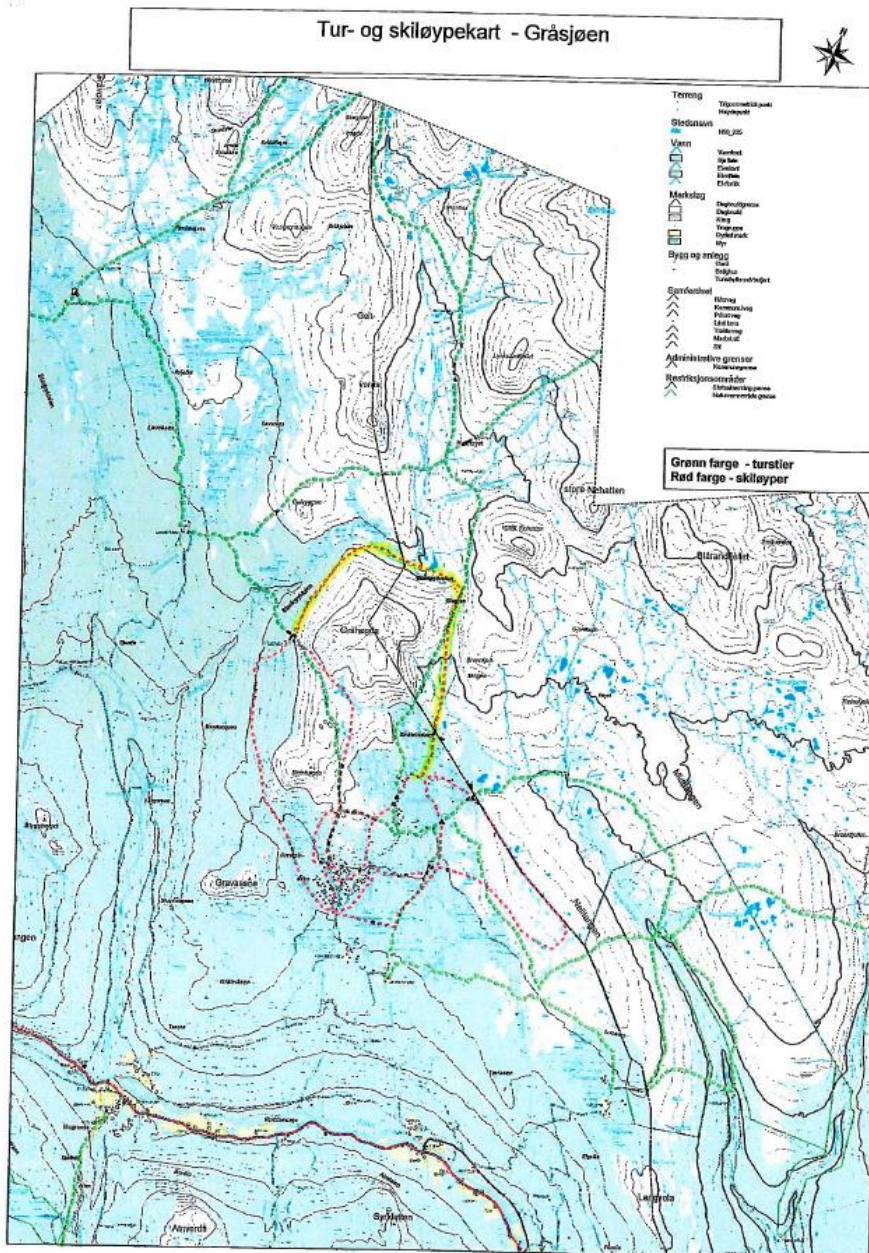
Villreinemnda frarår ut fra dette at dispensasjon innvilges. Villreinemnda oppfordrer til at det ses på alternative løsninger for ei ny bu, der areal og sengeplasser tilsvarer dagens bu, og der det ikke gis muligheter for å reservere bua i forkant.

Nemnda ber om å få tilsendt kopi av kommunens vedtak i saken.

2018/14 RENDALEN OG STOR-ELVDAL KOMMUNER – OPPKJØRING AV SKILØYPER I OMRÅDET GRÅSJØEN/GRÅHØGDA

SAKSOPPLYSNINGER

Gråsjøfeltet Velforening har søkt Rendalen og Stor-Elvdal kommune om opprettelse av ny skiløypetrasé rundt Gråhøgda fra 1.2.18 til 31.12.20 (Rudshytta, Blankgrytkroken, Gluggen, Gråsjøen, jfr. løype markert med gult i figur 4). Det søkes om å kjøre i vinterferieukene og i påsken. Det skal benyttes leiekjører.



Figur 4. Omsøkt løype vist med gult.

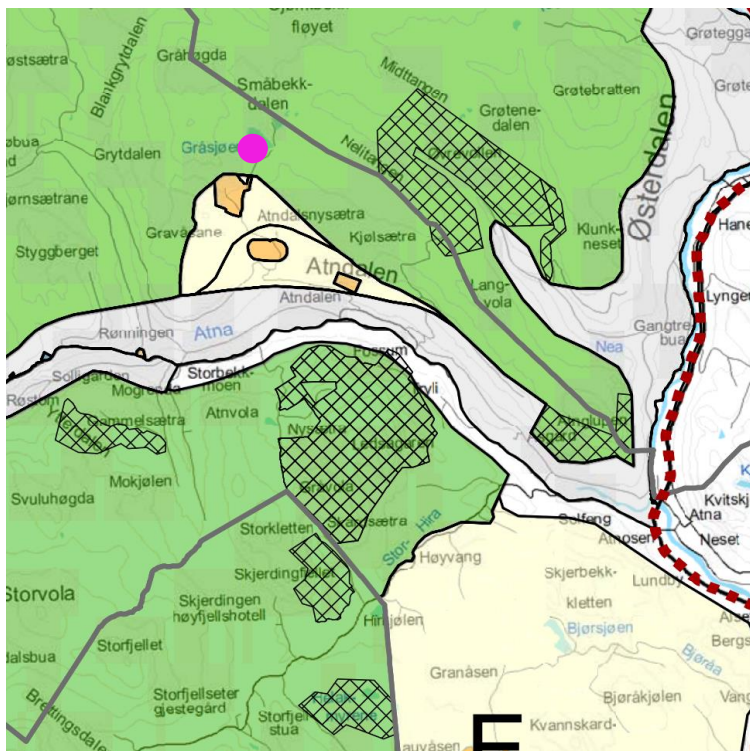
Villreinens arealbruk

I kartvedlegget til Jordhøy et. al. 2008. Villreinen i Rondane-Sølnkletten. Status og leveområde. NINA Rapport 339 er området rundt Gråsjøen vist som barmarksbeite.

Forholdet til Regional plan for Rondane-Sølnkletten

I regionalplanen ligger løypa i sin helhet i nasjonalt villreinområde (se figur 5). Retningslinjene for denne sonen sier bl.a. at

«Type ferdsel og omfang av ferdselen må vurderes konkret i forhold til villreinens bruk av områdene til ulike tider av året. Merkede stier og løyper legges utenom de mest sårbare områdene. All ferdsel bør unngås nær villrein i kalvingstid. I områder uten vinterbeite for villrein er tilrettelegging for ferdsel og aktiviteter vinterstid uproblematisk i forhold til villrein».



Figur 5. Utsnitt fra regional plan for Rondane-Sølnkletten. Gråsjøen er markert med lilla prikk.

VURDERING

Den aktuelle løypa ligger i sin helhet innenfor nasjonalt villreinområde, men i et område som benyttes til barmarksbeite. Sølnkletten villreinområde har uttalt seg til søknaden og skriver bl.a. følgende: «Villreintvalget har ingen motforestillinger mot at det kjøres opp løyper som skissert i søknaden. Dette fordi arealbruken til villreinen i området vinterstid «normalt» ikke omfatter det aktuelle området. Dette pga. at det som oftest er betydelig større snømengde i sørøstre del av villreinområdet. Arealbruken til reinen i Sølnkletten vinterstid finnes primært lengst nord innen Rendalen kommune og i de høyereliggende områdene i Alvdal og Follidal. Vegetasjonsdekket i det aktuelle området er heller ikke slik at det gir særlig tilgang på vintermat sammenlignet med områdene lenger nord og vest i Sølnkletten Villreinområde.»

Villreinhensyn anses derfor ikke å være til hinder for oppkjøring av skiløypa til vinterferie og påske.

FORSLAG TIL VEDTAK

Villreinnemnda har ikke innvendinger mot at Gråsjøfeltet Velforening får kjøre opp skiløype i området Gråsjøen/Gråhøgda som omsøkt.

STYRETS BEHANDLING

Ingen merknader til saksinnstillingen.

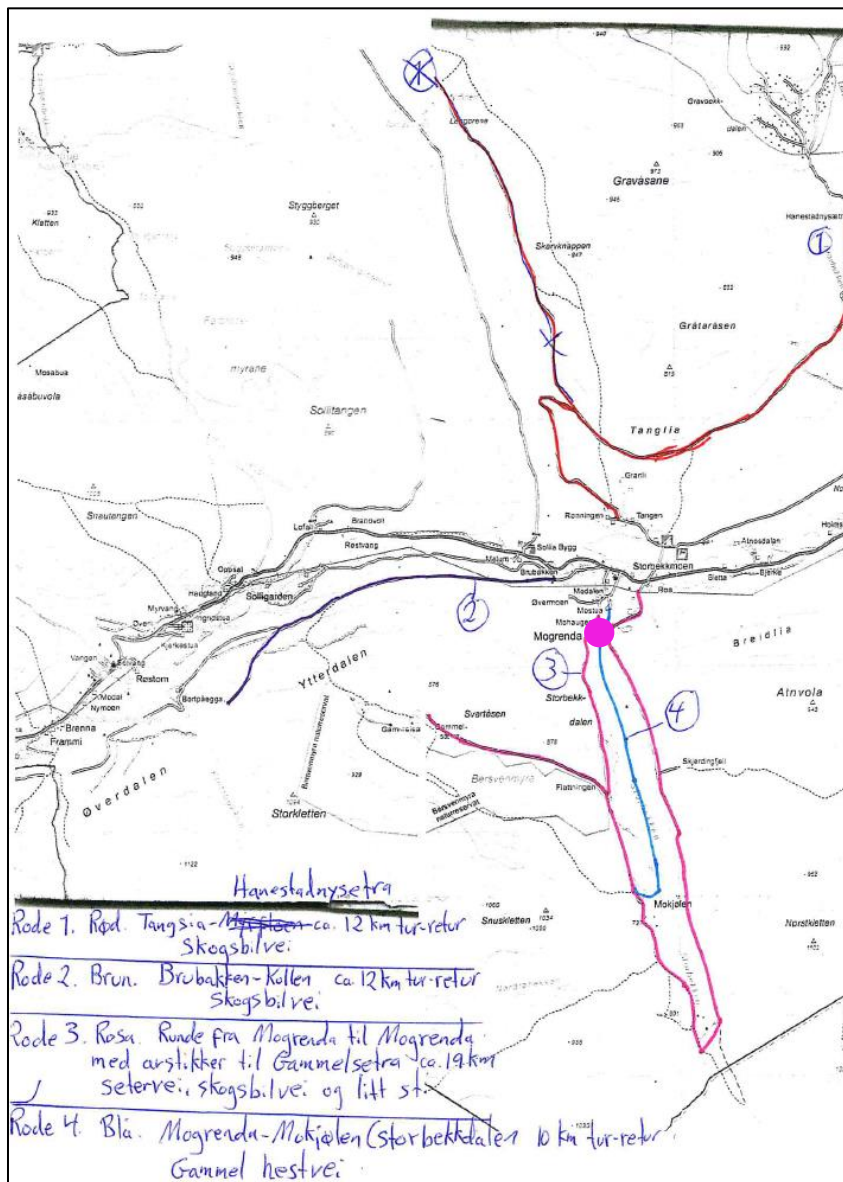
VEDTAK

Villreinnemnda har ikke innvendinger mot at Gråsjøfeltet Velforening får kjøre opp skiløype i området Gråsjøen/Gråhøgda som omsøkt.

2018/15 STOR-ELVDAL KOMMUNER – OPPKJØRING AV SKILØYPER, MOGRENDA

SAKSOPPLYSNINGER

Mogrenda samfunnshus SA har søkt om oppkjøring av skiløyper (se figur 6). De fleste av traséene blir oppkjørt i forbindelse med leiekjøring allerede. Søker ønsker imidlertid å få løypene inn på plankartet til kommunen, slik at flere kan ha glede av turområdet. Det er også ønskelig å legge ut opplysninger om løypekjøringen på sosiale medier.



Figur 6. Kart over omsøkte skiløyper. Mogrenda er markert med lilla prikk.

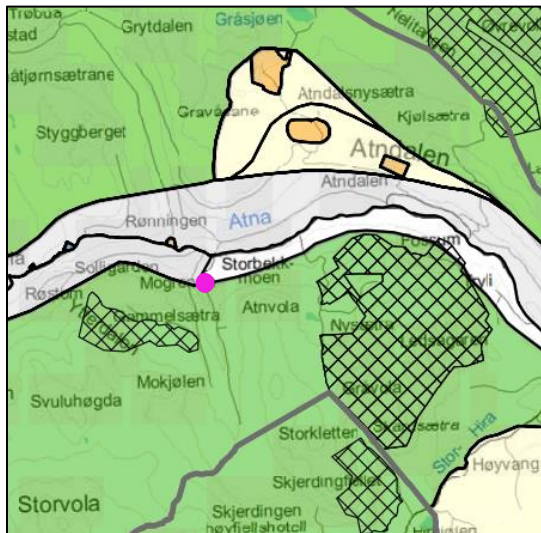
Villreinsens arealbruk

I kartvedlegget til Jordhøy et. al. 2008. Villreinen i Rondane-Sjølnkletten. Status og leveområde. NINA Rapport 339 er områdene løypene går i vist som barmarksbeite. Løype 3 og 4 går imidlertid nær opp mot helårsbeiter.

Forholdet til Regional plan for Rondane-Sølnkletten

I regionalplanen ligger det meste av løype 3 og 4 i nasjonalt villreinområde (se figur 7). Retningslinjene for denne sonen sier bl.a. at:

«Type ferdsel og omfang av ferdselen må vurderes konkret i forhold til villreinens bruk av områdene til ulike tider av året. Merkede stier og løyper legges utenom de mest sårbare områdene. All ferdsel bør unngås nær villrein i kalvingstid. I områder uten vinterbeite for villrein er tilrettelegging for ferdsel og aktiviteter vinterstid uproblematisk i forhold til villrein».



Figur 7. Utsnitt fra regional plan for Rondane-Sølnkletten. Mogrenda er markert med lilla prikk.

VURDERING

I søknaden blir det opplyst at løypene blir oppkjørt allerede i dag i forbindelse med leiekjøring. Alle løypene ligger i områder som er markert som sommerbeiteområder. Løype 3 og 4 leder imidlertid inn mot helårsbeiter. Ut fra et føre-var-prinsipp er det derfor ikke ønskelig å øke trafikken her.

Løype 1 og 2 synes ikke å komme i konflikt med villreininteresser, gitt at kjøring ikke tillates etter andre påskedag.

For løype 3 og 4 bør ikke trafikken økes utover dagens nivå. Løypene kan kjøres opp også her fram til og med påska, men det er ikke ønskelig at løypene skal markedsføres.

FORSLAG TIL VEDTAK

Villreinemnda har ikke innvendinger til at Mogrenda samfunnshus SA får kjøre opp skiløyper som omsøkt, gitt at det settes vilkår om at:

- Løypekjøringen skal avsluttes seinest 2. påskedag.
- Løype 3 og 4 skal ikke markedsføres.

STYRETS BEHANDLING

Ingen merknader til saksinnstillingen.

VEDTAK

Villreinnemnda har ikke innvendinger til at Mogrenda samfunnshus SA får kjøre opp skiløyper som omsøkt, gitt at det settes vilkår om at:

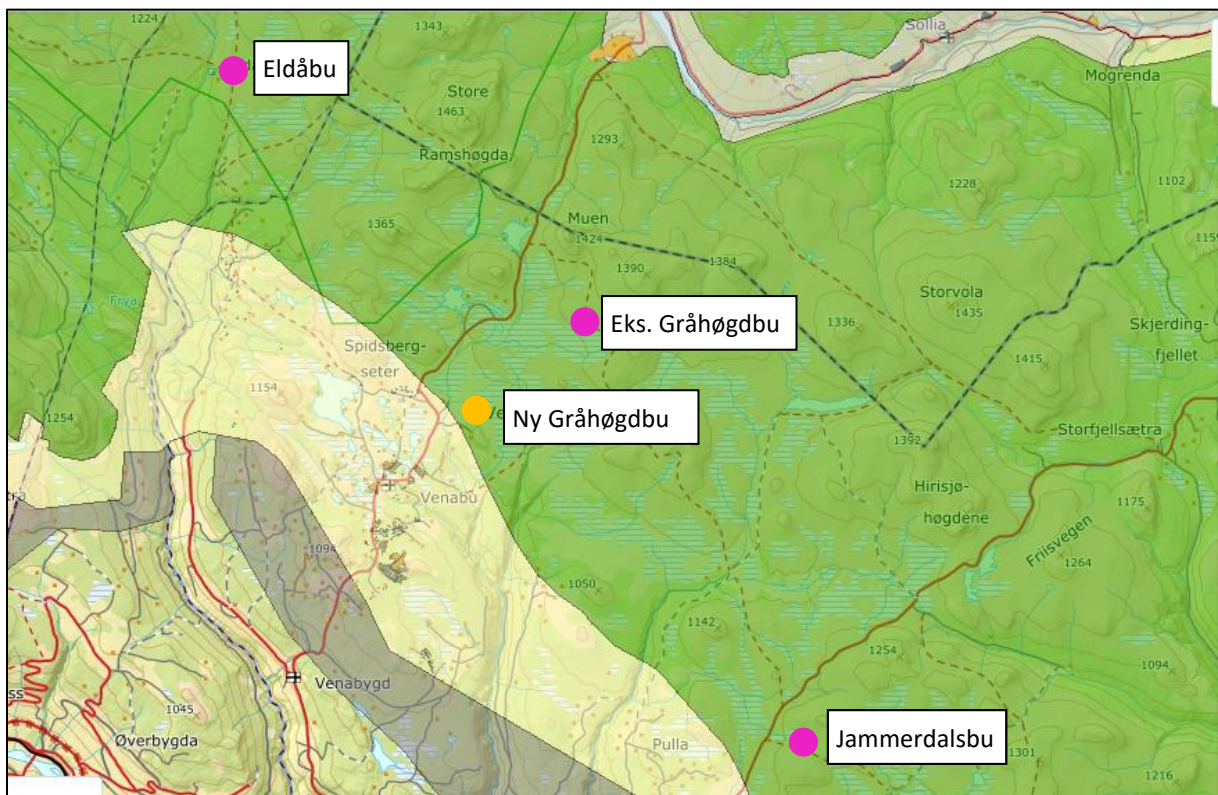
- Løypekjøringen skal avsluttes seinest 2. påskedag.
- Løype 3 og 4 skal ikke markedsføres.

2018/16 RINGEBU – FLYTTING AV GRÅHØGDBU, DISPENSASJON FOR OPPSETTING AV NY BU

SAKSOPPLYSNINGER

Ringebu kommune har sendt søknad om dispensasjon fra kommunedelplan for Venabygdsfjellet for flytting av Gråhøgdbu (selvbetjeningshytte for DNT i Ringebu kommune). Flytting av Gråhøgdbu var blant tiltakene som ble foreslått i handlingsplanen for Fylkesdelplanen for Rondane allerede i 2000. Det har vært flere initiativ for å flytte hytta opp gjennom årene. Ei arbeidsgruppe under ledelse av Oppland fylkeskommune har vurdert tomtealternativer og omlegging av stinettet.

Det foreligger nå søknad fra DNT om dispensasjon for å bygge opp ei ny Gråhøgdbu i nærheten av Veslefjellet, se kart under. Hytteanlegget vil bestå av to bygninger på til sammen ca. 200m². Hovedhytte (ca. 140m²) og annek/sikringshytte (ca 60m²).



Figur 8. Plassering av gammel og ny Gråhøgdbu

Forholdet til Regional plan for Rondane-Sølnkletten

Både gammel og ny bu ligger i nasjonalt villreinområde. I retningslinjene for nasjonalt villreinområde heter det bl.a. at «*Ny utbygging eller andre tekniske inngrep som kan forringe nasjonalt villreinområde skal unngås*».

VURDERING

Kunnskapsgrunnlaget om villreinens arealbruk i området er godt gjennom registreringene som er gjennomført siden 2007; NINA Rapport 339 (2008) «*Villreinen i Rondane-Sølnkletten. Kunnskapsstatus og leveområde*» og NINA Rapport 1013 (2014) «*Villrein og ferdsel. Sluttrapport fra GPS-merkeprosjektet 2009-2014*». Det er derfor ikke behov for å ta i bruk føre-var-prinsippet (jfr. nml §§8-9).

Villreinnemnda har i saker de siste årene hatt en svært restriktiv holdning til utvidelser av bygg i nasjonalt villreinområde, ut fra det betydelige antall hytter, buer og sætrer som finnes i nasjonalt villreinområde i Rondane, og dermed presedenshensyn. Ut fra tidligere praksis burde derfor nemnda frarå en utvidelse som omsøkt. Her vil imidlertid ei ny Gråhøgdbu erstatte en eksisterende bu som ligger mellom 4 og 5 km lengre inn i nasjonalt villreinområde. Endring av hyttas plassering vil også medføre at T-stien fra Eldåbu flyttes fra Ramshøgda til like over skoggrensa sørover til «nye Gråhøgdbu». Også sørover til Jammerdalsbu vil T-stien bli trukket lenger fram i fjellet, dvs. vekk fra villreinens leveområder.

Å få flytta Gråhøgdbu og T-stien mellom Eldåbu-Gråhøgdbu-Jammerdalsbu vesentlig lengre fram i fjellet og redusere ferdselen i villreinens leveområder, vil ha så store positive virkninger for villreinen at det langt overstiger eventuelle negative effekter av ei ny bu. Sumeffektene blir dermed positive, jfr. nml § 10. Det er også svært få byggesaker som samtidig medfører endring av stinettet, slik at saken ikke vil ha presedensvirkning for utvidelser av private hytter, buer og sætrer.

FORSLAG TIL VEDTAK

Villreinnemnda mener at det vil være svært positivt for villreinen å få flytta eksisterende Gråhøgdbu og stinettet til hytta lengre fram i fjellet. Nemnda er derfor positiv til at det innvilges dispensasjon for å bygge ny Gråhøgdbu i henhold til søknaden.

Nemnda tilrår imidlertid at det settes vilkår om at eksisterende Gråhøgdbu og nåværende t-merking mellom Eldåbu og Gråhøgdbua og videre til Jammerdalsbu skal fjernes når den nye Gråhøgdbua står ferdig. Det bør også settes som vilkår at de nevnte rutene fjernes fra «ut.no» og skriftlig informasjonsmateriell fra turistforeningen når nye Gråhøgdbu står ferdig.

STYRETS BEHANDLING

Fjellstyret i Ringebu har behandlet saken, og er positive til flytting. Det er imidlertid viktig å få flyttet stinettet samtidig.

Det ble spurt om hvor ny sti til Eldåbu skal gå. Det er en eksisterende sti i skogen fra Eldåbu til Venabygdsfjellet i dag, men DNT ønsker at ruta skal gå i snaufjell. Det er funnet en alternativ rute, lengre fram enn dagens sti over Ramshøgdene.

VEDTAK

Villreinnemnda mener at det vil være svært positivt for villreinen å få flytta eksisterende Gråhøgdbu og stinettet til hytta lengre fram i fjellet. Nemnda er derfor positiv til at det innvilges dispensasjon for å bygge ny Gråhøgdbu i henhold til søknaden.

Nemnda tilrår imidlertid at det settes vilkår om at eksisterende Gråhøgdbu og nåværende t-merking mellom Eldåbu og Gråhøgdbua og videre til Jammerdalsbu skal fjernes når den nye Gråhøgdbua står ferdig. Det bør også settes som vilkår at de nevnte rutene fjernes fra «ut.no» og skriftlig informasjonsmateriell fra turistforeningen når nye Gråhøgdbu står ferdig.

2018/17 NORD- OG SØR-FRON – FORSKRIFT FOR BRUK AV LANDBRUKSVEG I FRYDALEN

SAKSOPPLYSNINGER

Nord- og Sør-Fron kommuner har sendt ut forslag til «*Forskrift om ferdselsforbud mot sykling på landbruksveg i Frydalen, frå Fløtardammen i Sør-Fron til Per Gynt seterveg*». Forskriften er hjemlet i friluftslova § 2. Forslaget er behandlet i «Utval for landbruks-, utmarks- og miljøraker» i Nord-Fron og i formannskapet i Sør-Fron kommune før høring.

Rondane-Dovre nasjonalparkstyre mottok i 2016 søknad fra Østkjølen grunneierlag, Sødorp grunneierlag og flere grunneiere om å etablere landbruksvei klasse 5 i Frydalen landskapsvernområde. Bakgrunnen for ønske om ny veg var å lette arbeidet med innhenting og tilsyn av beitedyr. Vegen skal kun være til nyttekjøring for grunneiere eller andre med spesiell tillatelse. Vegen skal være stengt med bom i begge retninger, fra Sør-Fron på brua over Fløtardammen og fra Nord-Fron på snuplassen til skogsbilvegen i Koltjønna. Nemnda uttalte seg til saken (2016/25), og frarådte at vegen ble anlagt. Nemnda mente at den ferdselen selve landbruksdriften ville medføre var akseptabel i forhold til villreinens bruk av området, gitt at vegen ble stengt med bom. Vegen ville imidlertid fungere som gjennomfartsvei også for syklister, og det var stor sannsynlighet for at veien vil øke ferdselen i området vesentlig. Dette ville kunne ha negative konsekvenser for trekkmulighetene mellom Vulufjellet og Tjønseterfjellet, og forringe det nasjonale villreinområdet. Villreinutvalget for Rondane Nord ga en tilsvarende uttale i saken.

Nasjonalparkstyret ga etter høringsrunden tillatelse til bygging av vegen, men satte som vilkår bl.a. at: «*Før arbeidet med veien settes i gang skal det etableres et regelverk for bruken av veien som tar hensyn til både tilsyn av beitedyr og villreinens mulighet for trekk over Frydalen. Regelverket skal legge føringer for tidspunkt for motorisert ferdsel og styring av annen type ferdsel som eksempelvis sykling. Regelverket skal legges inn i saken og fungere som vilkår for bruken av veien. Nasjonalparkstyret ber i den sammenhengen Nord-Fron og Sør-Fron kommuner om å ta initiativ til å utarbeide et slikt reglement i samarbeid med involverte parter. Dette reglementet skal godkjennes av nasjonalparkstyret før arbeidet med veien starter.*» Det er forslaget til et slikt regelverk som nå er på høring:

Forskrift om ferdselsforbud mot sykling på landbruksveg i Frydalen, frå Fløtardammen i Sør-Fron til Per Gynt seterveg i Nord-Fron, Nord-Fron og Sør-Fron kommunar, Oppland

§ 1. Føremål: Føremålet med forskrifta er å avgrense konflikten som sykling kan medføre i møte med villreinstamma i Rondane sør.

§ 2. Regulering av ferdsel: På og langsmed landbruksvegen frå Fløtardammen i Sør-Fron til Per Gynt seterveg i Nord-Fron er all bruk av sykkel forbode.

§ 3. Geografisk avgrensing: Ferdelsforbodet i § 2 omfattar gnr./bnr. 271/1, 275/1, 278/1, 278/3,

278/8, 279/1, 279/11, 283/1, 284/5, 285/1, 285/2, 286/1 i Nord-Fron og 28/1 i Sør-Fron.
§ 4. Iverksetting: Denne forskrifta trer i kraft frå det tidspunkt den er kunngjort i Norsk Lovtidend.

VURDERING

Innholdet i forskriften er i tråd med nemndas vedtak i sak 2016/25, og tilrås dermed.

FORSLAG TIL VEDTAK

Villreinnemnda for Rondane og Sølknletten mener at forskriften gjør det mulig å anlegge en landbruksveg som vil lette tilsyn og sanking av sau, samtidig som konsekvensene for villreintrekket til Tjønseterfjellet minimeres. Villreinnemnda tilrår derfor at forskriften vedtas.

STYRETS BEHANDLING

Else Mari Bjørke understreket at landbruksvegen vil lette tilsynet og sanking med sau i området, og at den derfor er viktig for landbruksnæringa. Området er lite attraktivt for sykling. Det ble reist spørsmål om hvem som skulle ha tilsyn med at sykkelforbudet blir overholdt, og dermed hvor reelt sykkelforbudet vil bli. Det er en risiko at vegen blir brukt til sykling når den først er anlagt, men traséen kan i hvert fall ikke markedsføres. I tillegg blir det bom på brua over Frya.

VEDTAK

Villreinnemnda for Rondane og Sølknletten mener at forskriften gjør det mulig å anlegge en landbruksveg som vil lette tilsyn og sanking av sau, samtidig som konsekvensene for villreintrekket til Tjønseterfjellet minimeres. Villreinnemnda tilrår derfor at forskriften vedtas.

2018/18 RINGSAKER – RIVING OG OPPSETTING AV NY GJETERHYTTE VED ØYUNGEN

SAKSOPPLYSNINGER

Øyungen Sæterlag har søkt om riving av eksisterende hytte og gjenoppbygging av ny hytte på samme tomt og med samme bruksareal (22 m²). Pga. snøforholdene i området søkes det imidlertid om å snu møneretningen.

Ringsaker kommune var i kontakt med villreinnemndas sekretær om saken første gang i mai 2017. Saken ble presentert som en byggesak som vedlikeholdsarbeider på ei hytte med bl.a. skifte av tak. Bakgrunnen var at den skulle brukes som turmål for aktivitetstilbud i regi av kulturavdelingen i kommunen. Sekretæren svarte da pr. mail at «Jeg ser ikke at dette er en sak villreinnemnda trenger å uttale seg til, dersom det er snakk om å vedlikeholde eksisterende hytte (ikke utvidelser), og det ikke er snakk om å etablere nye overnattingsplasser, eller aktivitet som vil kunne medføre økt ferdsel innover i villreinens leveområder». I ettertid kom det imidlertid fram gjennom mediaoppslag at eksisterende hytte var revet, og det var satt opp ei ny hytte, uten at det var søkt om dispensasjon for dette. Kommunen har nå fulgt opp saken gjennom å kreve ordinær dispensasjonsbehandling.

I oversendelsen fra kommunen legger kart- og byggesaksjefen til grunn at bygget er et landbruksbygg og innenfor formålet i kommuneplanen. Øyungen Sæterlag skriver i sin søknad bl.a.:

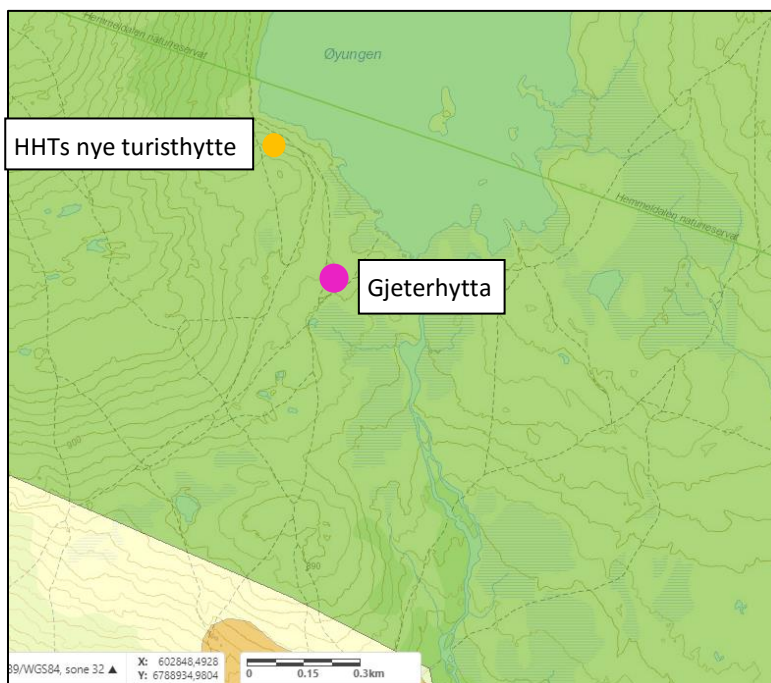
«Gjeterhytta ved Øyungen har vært i bruk siden 1947, dvs. i 70 år. Den har vært en viktig del av beiterettighetene som sætereiere og andre beiteberettigede har i Pihl og Ringsakerfjellet. Gjeterhytta har i dag mindre verdi som hytte for gjeterne enn den hadde tidligere.....I forbindelse med renoveringen av hytta har Sæterlaget inngått avtale med Ringsaker kommune v/Kulturavdelingen.

Det framgår av avtalen at kommunen skal kunne benytte gjeterhytta som varmebu i forbindelse med sitt arbeid med grupper av barn og unge, ulike aldersgrupper innenfor fysiske funksjonshemninger og psykisk helse som skal ut på tur.Det er i all hovedsak snakk om dagsturer hvor koia vil bli benyttet som varmebu, kaffeplass etc under aktiviteter på sjøen. Bruken er begrenset til 5-10 turer i løpet av et år og kommunens aktiviteter vil ikke bli lagt til Gjeterhytta i sesongen for villreinkalving.»

Det er for øvrig Pihl as som er grunneier der hytta står. Tomta er ikke fradelt, og det foreligger ikke festekontrakt for bygget. I mai, da det var snakk om restaurering, uttaler Pihl at de forutsetter at sæterlaget inngår en avtale med Pihl knyttet til endret bruk.



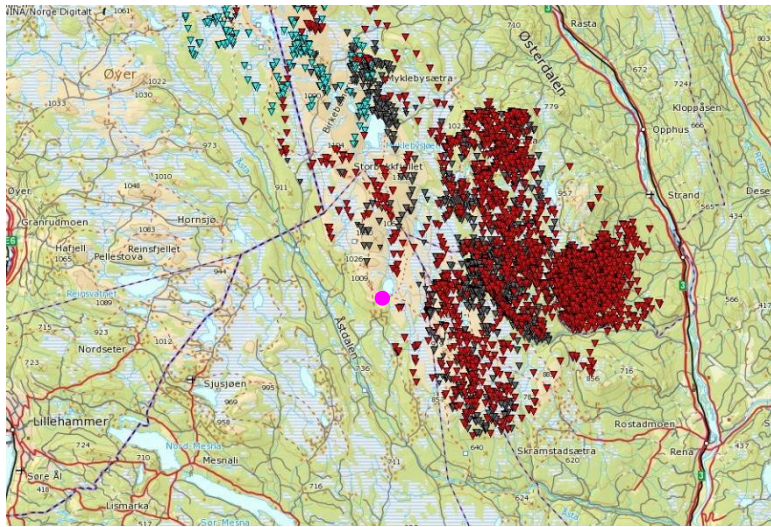
Figur 9. Gjeterhytta før riving



Figur 10. Gjeterhytta til Øyungen Sæterlag er vist med lilla prikk. Hamar og Hedemarken sin nye turisthytte er vist med oransje prikk.

Villreins arealbruk

Gjeterhytta ligger nær Hemmeldalen naturreservat, som er svært viktige vår- og sommerbeiter for villreinen.



Figur 11. GPS-posisjoner, simler, 2010-2016. Ny hytte markert med lilla prikk.

Forholdet til Regional plan for Rondane-Sølnkletten

Gjeterhytta ligger i regionalplanen i nasjonalt villreinområde (figur 11). I retningslinjene for nasjonalt villreinområde heter det bl.a. at «Ny utbygging eller andre tekniske inngrep som kan forringe nasjonalt villreinområde skal unngås».



Figur 11. Utdrag fra regional plan for Rondane-Sølnkletten. Øyungen er markert med lilla prikk.

Villreinnemndas behandling av tilsvarende saker

Nemndas har nylig behandlet en tilsvarende sak, om riving av eksisterende fritidsbolig og omgjøring til sjølbetjent turisthytte i Ringsaker (se figur 10). Søker var Hamar og Hedemarken Turistforening. Ved første gangs høring frarådte nemnda at dispensasjon skulle innvilges (sak 2017/11). HHT kom da tilbake med en ny og redusert søknad. Nemnda godtok da søknaden, under forutsetning av at eksisterende turisthytte noe lengre nord (Godlidalshytta) ble stengt, og at maks. antall sengeplasser i ny hytte ble 6 plasser, i samsvar med hytter nord og sør for dagens Godlidalshytte (sak 2017/43).

På dagens møte er det en tilsvarende sak om erstatning av gammel hytte med ny hytte i nasjonalt villreinområde (sak 2018/13). Disse må ses i sammenheng.

VURDERING

Det er uheldig at eksisterende hytte ble revet og ny oppsatt uten tillatelse. At hytta er oppsatt kan imidlertid ikke være et tungtveiende argument for hvordan saken skal behandles, jfr. Ringsaker kommunes påbud om å rive ulovlige bygg langs Næra. I forhold til regionalplanen for Rondane Sølknletten er det imidlertid et argument at det her er snakk om en hytte som erstatter en eksisterende hytte, med samme areal og antall sengeplasser som den opprinnelige hytta. Det er imidlertid sannsynlig at bruksformålet vil bli endret.

Det er uklart hvilket behov det er for gjeterhytta i landbrukssammenheng. Ringsaker kommune er kontaktet for ytterligere opplysninger, men svar ble ikke mottatt før sakspapirene ble sendt ut. Sæterlaget skriver sjøl i søknaden at behovet for hytta i forbindelse med gjeting er mindre viktig enn tidligere. At hytta var så dårlig vedlikeholdt at den måtte rives, tyder på at behovet har vært relativt lite de siste årene. I mail fra kommunen i mai ble det også meddelt fra kommunen at formålet med det som da ble antatt å være restaurering, var begrunnet med at hytta skulle brukes som turmål for aktivitetstilbud i regi av kulturavdelingen i kommunen. Grunneier, Pihl, ønsket ut fra dette også en avtale om hytta om endret bruk.

Hamar og Hedemarken Turistforening er i ferd med å etablere en ny, selvbetjent turisthytte ved Øyungen. Denne er større enn gjeterhytta, og selv om det her kan være andre brukere samtidig, vil den kunne dekke de behov kommunen har for varmebu for dagsturer for barn og unge med funksjonshemninger. HHT's hytte ligger ca. 400 meter fra Gjeterhytta (i luftlinje), og dermed noe lengre unna bilvei. Kulturetaten sitt mål med Gjeterhytta er imidlertid muligheten for å kunne tilby opplevelser knyttet til fiske i Øyungen. HHTs hytte ligger nærmere Øyungen, og vil slik sett være bedre tilpasset formålet som varmestue.

I og med at den nye hytta erstatter en eksisterende hytte med samme areal og antall sengeplasser som den opprinnelige hytta, vil det medføre liten presedensfare om dispensasjonen innvilges for bruk av hytta til *landbruksformål*. I og med at Ringsaker kommune har andre alternativer for sine dagsturer gjennom den nye hytta til HHT, tilrår nemnda at det settes som vilkår for dispensasjonen at hytta kun skal brukes til landbruksformål.

FORSLAG TIL VEDTAK

Det er uheldig at eksisterende hytte ble revet og ny hytte ble oppsatt uten tillatelse. Dette gjelder særlig når hytta ligger i nasjonalt villreinområde og kommunen er involvert i utbyggingen.

I og med at den nye hytta erstatter en eksisterende hytte med samme areal og antall sengeplasser som den opprinnelige hytta og fordi tradisjonelt landbruk skal kunne drives som før i regionalplanområdet, vil ikke Villreinnemnda motsette seg at dispensasjon innvilges. Dette under forutsetning av at det blir satt vilkår om at Gjeterhytta kun skal brukes til landbruksformål.

Villreinnemnda ber om å få oversendt kommunens vedtak i saken.

STYRETS BEHANDLING

Dette har vært en kontroversiell sak i Ringsaker med betydelig mediaoppmerksomhet, fordi kommunen er involvert. Saken ved Næra gjaldt bygging i 100-meters beltet fra vassdrag, og er derfor ikke direkte sammenlignbar. Gjeterhytta har ikke vært brukt for gjeterformål siden slutten av 50-tallet/begynnelsen av 60-tallet.

Det ble foreslått å spisse forslaget til vedtak, med følgende tillegg (i kursiv):

Dette under forutsetning av at det blir satt vilkår om at Gjeterhytta kun skal brukes til landbruksformål i regi av Øyungen sæterlag knyttet til slipp, gjeting/tilsyn, og sankning av husdyr i området. Og at antall sengeplasser begrense til det som var i opprinnelig hytte.

VEDTAK

Det er uheldig at eksisterende hytte ble revet og ny hytte ble oppsatt uten tillatelse. Dette gjelder særlig når hytta ligger i nasjonalt villreinområde og kommunen er involvert i utbyggingen.

I og med at den nye hytta erstatter en eksisterende hytte med samme areal og antall sengeplasser som den opprinnelige hytta og fordi tradisjonelt landbruk skal kunne drives som før i regionalplanområdet, vil ikke Villreinnemnda motsette seg at dispensasjon innvilges. Dette under forutsetning av at det blir satt vilkår om at Gjeterhytta kun skal brukes til landbruksformål i regi av Øyungen sæterlag knyttet til slipp, gjeting/tilsyn, og sankning av husdyr i området. Og at antall sengeplasser begrense til det som var i opprinnelig hytte.

Villreinnemnda ber om å få oversendt kommunens vedtak i saken.

2018/19 HØRING AV ENDRINGER I HJORTEVILTFORSKRIFTEN

Saksinnstillingen var ettersendt.

SAKSOPPLYSNINGER

Miljødirektoratet har sendt ut et forslag om å oppheve § 30 i hjorteviltforskriften (kontrollkortordning for villreinjakt) på høring. Dette er en ordning kun for villreinjakt, og som Miljødirektoratet nå mener kan ivaretas av andre, eksisterende løsninger.

Det er i dag tre rapporteringsmåter for jegeren på villreinjakt; Kontrollkort, merkelapp (tidligere kjevelapp) og nettportalen «Sett og skutt».

Kontrollkortet viser hvilken fellingstillatelse jegeren har (antall og type dyr, jaktområde). Når et dyr er felt, skal det rapporteres på kontrollkortet umiddelbart. Kontrollkortet skal etter jakta sendes tilbake til rettighetshaverne, uansett jaktresultat. Kontrollkortet har dermed to hovedfunksjoner; Kontroll av jeger/fellingstillatelse i felt og som grunnlag for å utarbeide fellingsstatistikk for hvert jaktområde/vald.

De fleste villreinjegerne har også med seg en *merkelapp* (tidligere kjevelapp). Merkelappen brukes til å merke aktuelle prøver fra dyret, f.eks. kjeve eller hjerneprøve (aktuelt i forbindelse med skranterjuketesting). I villreinområder med organisert innsamling, sendes kjevene inn til analyse. Kjevelappen inneholder også informasjon om hvor dyret er skutt, vekt og alder. Dette er også informasjon som kan brukes for å følge bestandsutviklingen. Utviklingen i gjennomsnittlige slaktevekter hos kalv kan for eksempel gi et godt bilde på endringer i hvordan dyrene har det i

området ift mattilgang, sunnhet osv. Miljødirektoratet har sendt ut forslag til ny utgave av merkelappen der det kan noteres bl.a. navn på jeger, jaktområde og type dyr.

«www.settogskutt.no» er et nettsted for elektronisk rapportering fra jegere. Dataene lagres i det sentrale Hjorteviltregisteret. Miljødirektoratet ønsker nå at alle skal rapportere felte villrein på denne portalen. (Det er ikke pålegg om slik registrering i dag).

For villreinnemnda kan den nye ordningen innebære noe merarbeid med oppretting av jaktfelt i Hjorteviltregisteret (avhengig av hva rettighetshaverne ønsker), men samtidig slipper nemnda å fordele og sende ut kontrollkort til valdansvarlige. Begge oppgaver er lite arbeidskrevende.

Miljødirektoratet mener at:

- Fjerning av kontrollkortet vil ikke bidra til en dårligere forvaltning av villreinbestandene. Basert på informasjon fra oppsynet de siste årene er det en relativt lav andel som feller feil kategori dyr.
- Myndighetene skal ha like stor tillit til villreinjegerne som andre hjorteviltjegere (kun villreinjakt som krever kontrollkort).
- Elektronisk rapportering vil sikre bedre rapportering enn i dag.
- Valdansvarlig og villreinnemnda vil få alle relevante opplysninger om felte villrein når jeger har registrert data på «Sett og skutt».
- Jaktrettshaverne kan trykke opp egne «kontrollkort», dersom de fortsatt ønsker dette, men må da også ta kostandene med dette (dekkes av Viltfondet i dag).
- Det blir mindre rapportering for den enkelte jeger.

Hele høringsbrevet ligger som lenke nederst her:

<http://www.villrein.no/aktuelt/slutt-p-kontrollkort-i-villreinjakta>

VURDERING

Rapporteringen av felte dyr kan bli mer nøyaktig med elektronisk rapportering, men det forutsetter at alle jegere rapporterer på «Sett og skutt». Miljødirektoratet er klar over at ikke alle jegere er vant med elektronisk rapportering, og foreslår at disse jegerne må avtale med rettighetshaver hvordan fellingstillatelsen skal rapporteres. Dette vil kunne medføre en del ekstra arbeid for rettighetshaverne, dersom de selv må legge inn fellingsresultatet i «Sett og skutt». Det kan derfor være aktuelt med en overgangsordning der de rettighetshavere som ønsker det, fortsatt kan få tilsendt kort beregnet for rapportering vederlagsfritt som i dag. Dette vil spare rettighetshaverne for kostnadene med å lage og trykke opp egne kontrollkort/fellingstillatelser/rapporteringskort.

For de jegerne som legger inn fellingsresultatet elektronisk vil det bli mindre stress etter at dyret er felt, dersom de slipper registreringen på kontrollkortet. De må imidlertid rapportere seinere, slik at rapporteringen totalt sett blir den samme med bruk av kontrollkort eller elektronisk rapportering. Dersom Miljødirektoratet innfører tvungen elektronisk rapportering, blir det imidlertid tre rapporteringskanaler, og det vil da selvsagt være enklere for den enkelte jeger med to framfor tre rapporteringer.

Den største utfordringen med bortfall av kontrollkort vil være kontroll i felt. Oppsynet kan da ikke kontrollere at det felles flere dyr på samme kort eller at det er felt riktig dyr. På den annen side er våre områder store, slik at de som bevisst ønsker å jakte ulovlig har gode muligheter for det uansett. Rettighetshaverne gis også anledning til å utforme og bruke egne «kontrollkort» hvis de ønsker dette, men det vil medføre merarbeid og kostnader for utvalgene. Saken er luftet med utvalgene,

men det har ikke kommet entydige svar fra disse på hvor viktig kontrollfunksjonen i felt er.

Utvalgene i Rondane-Sølnkletten har en ansvarlig bestandsforvaltning i dag. Det er uheldig dersom endringen påfører utvalgene betydelig merarbeid eller merkostnader, eller dersom utvalgene får mindre kontrollmuligheter i en grad som går utover bestandsforvaltningen. Utvalgenes synspunkter må derfor tillegges stor vekt.

FORSLAG TIL VEDTAK

Villreinnemnda for Rondane og Sølnkletten er positiv til tiltak som kan gi en mer nøyaktig og ressurseffektiv rapportering av villreinjakta. Det antas imidlertid å være en del jegere som ikke har utstyr/kompetanse for elektronisk registrering av jaktresultatet, slik forslaget legger opp til. Det er ikke avklart hvordan dette skal løses. Dersom rettighetshaverne blir pålagt å legge inn de nødvendige opplysninger på «Sett og Skutt» for de jegerne som ikke har mulighet til det sjølve, vil dette kunne medføre en del ekstraarbeid for rettighetshaverne. Det kan derfor være aktuelt med en overgangsordning der de rettighetshavere som ønsker det, fortsatt kan få tilsendt kort beregnet på rapportering, vederlagsfritt som i dag. Dette vil spare rettighetshaverne for kostnadene med å lage og trykke opp egne kontrollkort/fellingstillatelser/rapporteringskort.

Utvalgene i Rondane-Sølnkletten har en ansvarlig bestandsforvaltning i dag. Det er uheldig dersom endringen påfører utvalgene betydelig merarbeid eller merkostnader, eller dersom utvalgene får mindre kontrollmuligheter i en grad som går utover bestandsforvaltningen. Utvalgenes synspunkter må derfor tillegges stor vekt.

STYRETS BEHANDLING

Forslaget reduserer kontrollmuligheten for oppsynet i felt. Dagens kortordningen er imidlertid ikke god når flere jakter på samme kort, og ikke jakter sammen. Det finnes også alternativer. I Knutshø får oppsynet navneliste over jegere og hvilke dyr som kan felles. I Dovre kan jegerne sende SMS til rettighetshaveren når en har felt dyr, med type dyr og posisjon. Dette letter arbeidet for oppsynet. Det var ikke forslag til endringer i vedtaket.

VEDTAK

Villreinnemnda for Rondane og Sølnkletten er positiv til tiltak som kan gi en mer nøyaktig og ressurseffektiv rapportering av villreinjakta. Det antas imidlertid å være en del jegere som ikke har utstyr/kompetanse for elektronisk registrering av jaktresultatet, slik forslaget legger opp til. Det er ikke avklart hvordan dette skal løses. Dersom rettighetshaverne blir pålagt å legge inn de nødvendige opplysninger på «Sett og Skutt» for de jegerne som ikke har mulighet til det sjølve, vil dette kunne medføre en del ekstraarbeid for rettighetshaverne. Det kan derfor være aktuelt med en overgangsordning der de rettighetshavere som ønsker det, fortsatt kan få tilsendt kort beregnet på rapportering, vederlagsfritt som i dag. Dette vil spare rettighetshaverne for kostnadene med å lage og trykke opp egne kontrollkort/fellingstillatelser/rapporteringskort.

Utvalgene i Rondane-Sølnkletten har en ansvarlig bestandsforvaltning i dag. Det er uheldig dersom endringen påfører utvalgene betydelig merarbeid eller merkostnader, eller dersom utvalgene får mindre kontrollmuligheter i en grad som går utover bestandsforvaltningen. Utvalgenes synspunkter må derfor tillegges stor vekt.

2018/20 ÅPEN POST: INNSPILL OG ORIENTERINGER FRA KOMMUNENE

Under sak 2017/31 var det enighet i nemnda om at det skulle settes av tid på møtene for de av styremedlemmene som har saker de ønsker å ta opp/orientere om. Dette som alternativ til en «runde rundt bordet» ved starten av møtet.

Øyer: Ny stor utbygging planlegges midt i lia ved Hafjell, med 9.000 nye sengeplasser. Dette kan medføre mer ferdsel innover i fjellet.

Ringebu: Regulering av skiløyper på Venabygdsfjellet har vært sak i kommunestyret i Ringebu. Kommunestyret ønsker ikke å legge planen ut på høring pga. høyt konfliktnivå. Det er ellers behov for å få revidert regionalplanen for områdene i Fampen, jfr. rapporten som ble ferdigstilt i år. Siden Kommunal- moderniseringsdepartementet ikke har ønsket å ta noe initiativ, må dette tas opp med Planrådet for regionalplan Rondane Sølnekletten. Dette blir en oppgave for et Villreinforum. Dersom Villreinforumet ikke blir etablert, fremmes det en sak til neste møte i nemnda om dette.

Stor-Elvdal: Torstein har en bachelorstudent som ønsker å skrive oppgave om overgangsordninger. Send gjerne innspill.

Sel: Det er gjennomført en mulighetsstudie for å flytte parkeringsplassen på Spranget. Studien har kun hatt et næringsmessig fokus.

Folldal: Hvordan får en fortgang i arbeidet med en sti- og løypeplan for Sølnekletten? Hvis det blir enighet om å opprette et Villreinforum, er en av oppgavene for forumet å be om et møte med Planrådet for regionalplan Rondane Sølnekletten. En sti- og løypeplan for Sølnekletten er med i handlingsprogrammet som ble vedtatt i 2013, men her må det øves påtrykk.

Fylkesmannen i Hedmark oppfordret de kommunene som lager sti- og løypeplaner om samtidig å lage forskrifter etter motorferdselloven, slik at en får orden på løypekjøringen samtidig.

VEDLEGG: Oversendte vedtak fra Rondane-Dovre nasjonalparkstyre

- Rondane nasjonalpark - Dispensasjon - Salting av veien mellom Spranget og Rondvassbu - DNT Oslo og Omegn.
- Grimsdalen landskapsvernområde - Dispensasjon - Motorferdsel 2017-2020 - Ivarslåveien til Åheim.
- Delegert vedtak - Rondane nasjonalpark og Myldingi naturreservat - Ferdsl til Bjørnhollia for sanking av fe i området Vassabulia og Muvsolldalen - Sødorp og Kvam Hesteavslag.
- Rondane nasjonalpark - Bruk av drone til filming - forlengelse til ut september- Mountains of Norway and Field Productions.
- Rondane nasjonalpark og Myldingi naturreservat - Dispensasjon - Motorferdsel 2017 - Kjøring til Bjørnhollia for henting av sau.
- Rondane nasjonalpark – Avslag på utplassering av turposter ved Gråhøbue og Steinbuhøe, Høvringen.
- Rondane nasjonalpark - Dispensasjon - Motorferdsel - 2017 - Bruk av motorbåt på Rondvatnet og transport av båt fra Spranget til Rondvassbu i forbindelse med prøvofiske.
- Rondane nasjonalpark - Dispensasjon - Motorferdsel - 2017 - 2018 -Bruk av snøskuter for plassering av båsfelle til fangst av jerv.
- Grimsdalen landskapsvernområde - Klage på avslag og revidert søknad - Inngjerding Elven sæter.
- Hemmeldalen naturreservat - Oversending av klage på avslag - Motorferdsel - 2017 - Bruk av beltegående jernhest tur retur Strandsætra – Staupholen.
- Rondane nasjonalpark og Myldingi naturreservat - Dispensasjon - Motorferdsel 2017 - kjøring til Bjørnholia etter sau.
- Frydalen landskapsvernområde - Dispensasjon - Oppføring av vedskjul og utedo gnr. 29/12.
- Delegert vedtak - Rondane nasjonalpark - Dispensasjon - Motorferdsel - 2017 - Bruk av helikopter til frakt av ved til Eldåbu.
- Rondane nasjonalpark – Avslag - Dispensasjon - 2017 - Oppsetting av uthus / utedo for eksisterende bu Korstadbu ved fremre Vulutjønn.
- Grimsdalen landskapsvernområde - Dispensasjon - 2017 - Avslag på søknad om oppføring av ny hytte og uthus innunder Einsethø.
- Rondane nasjonalpark - Dispensasjon - Flytting av Gråhøgdbu og utvikling av Eldåbu og Jammerdalsbu
- Hemmeldalen naturreservat - Avslag på plassering av geocachere rundt Myklebyskarven
- Hemmeldalen naturreservat - omdisponering og fasadendring, behandling av klage
- Dovre nasjonalpark - Dispensasjon - Lavtflyging for å kartlegge berggrunnen - Norges Geologiske undersøkelse
- Rondane Nasjonalpark -Dispensasjon - Motorferdsel 2018-2021 - Tillatelse til stikking og preparering av skiløyper i området Mysusetter, Trolløypa, Raphamn og Kringseter.
- Hemmeldalen naturreservat - Avslag - Sykling på sti.
- Rondane nasjonalpark – Tillatelse til bruk av snøskuter fra Eldåseter til Vulutjønn.